



8

Llwybr Mwynglawdd Cyffty Cyffty Mine Trail



UCHAFBWYNTIAU

Taith gerdded fer ond sy'n llawn treftadaeth drwy hen waith Mwynglawdd Plwm Cyffty.

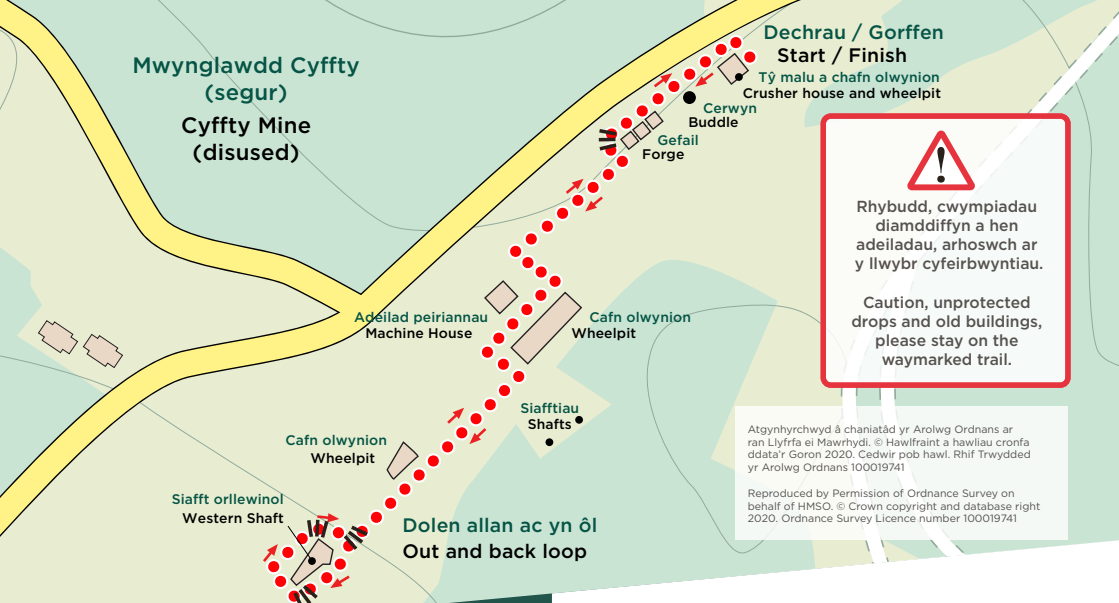
Gall yr hen weithfeydd sydd nawr yn gorwedd yn ddistaw eich helpu i ddychmygu seiniau a gweithgaredd y diwydiant oedd unwaith yn ffynnu yma. Cerddwch dros y siafft cloddfa wedi'i orchuddio ym mhen pellaf y llwybr ac edrychwch i lawr rhwng eich traed i'r tywyllwch.

HIGHLIGHTS

Take this short but heritage-packed walk through the old workings of Cyffty Lead Mine.

The old mine workings that now lie quietly may help you to imagine the activity and ringing sounds of the industry that once thrived here. Walk over the covered mine shaft at the far point of the trail and look down between your feet into the dark.







Rhybudd, cwmpïadau diameddffyn a hen adeiladau, arhoswch ar y llwybr cyfeirbwyntiau.



Caution, unprotected drops and old buildings, please stay on the waymarked trail.

Atgynhyrchwyd â chaniatâd yr Arolwg Ordnans ar ran Llyfrfa ei Mawrhydi. © Hawlfraint a hawliau cronfa ddata'r Goron 2020. Cedwir pob hawl. Rhif Trwydded yr Arolwg Ordnans 100019741

Reproduced by Permission of Ordnance Survey on behalf of HMSO. © Crown copyright and database right 2020. Ordnance Survey Licence number 100019741



Allwedd / Map Key

-  Llwybr Mwynglawdd Cyffty
Cyffty Mine Trail
-  Ffordd goedwig / Forest road
-  Grisiau / Steps

Dilynwch y symbolau cyfeirbwynt coch

Dechrau: Cilfan ymyl ffordd (SH 772 588)

Gradd: Cymedrol **Amser:** 20 munud

Pellter: 1/3 milltir/0.5km **Dringo:** 14m

DISGRIFIAD: Llwybr cyfeirbwyntiau byr sy'n crwydro o gwmpas safle mwynglawdd Cyffty sydd bellach yn segur. Llwybr gwastad ydyw ar y cyfan, yn amrywio o 50cm i 1m o led, ag arwyneb o garreg arw naturiol a nifer o risiau byrion yn cysylltu'r hen dai peiriant, cafnau olwyn a siafftiâu cloddfa. Mae nifer o baneli dehongli.

Follow the red waymarker symbols

Start: Roadside lay-by (SH 772 588)

Grade: Moderate **Time:** 20 minutes

Distance: 1/3 mile/0.5km **Climb:** 14m

DESCRIPTION: A short waymarked trail which wanders around the now abandoned Cyffty mine site. The trail is generally level, varying from 50cm-1m wide, surfaced in a natural rough stone with several short flights of steps linking the old machine houses, wheel pits and mine shafts. There are several interpretive panels.

PROFFIL Y LLWYBR | ROUTE PROFILE

