



## **Rhaglen Ariannu Cynllun Gwella Hawliau Tramwy (Y Rhaglen) 2015/16**

### **Adroddiad Cryno**

Mae dwy brif ddiben i'r adroddiad hwn am Raglen Ariannu Cynllun Gwella Hawliau Tramwy (Y Rhaglen) 2015/16. Mae'n crynhoi'r allbynnau allweddol a phwyntiau dysgu allweddol o'r rhaglen ac mae'n rhoi manylion rhai o'r mathau o waith a phrosiect enghreifftiol yr ymgwymerir â hwy yn ystod wythfed flynedd y Rhaglen.

Mae'r crynodeb yn cyd-fynd â'r *Adroddiad Allbynnau Diwedd Blwyddyn Rhaglen Ariannu Gwella Hawliau Tramwy 2015/16*, a'r *Adroddiad 2015-2016 Astudiaethau Achos Rhaglen Ariannu Cynllun Gwella Hawliau Tramwy*.

### **Cefndir**

Er 2008, mae Llywodraeth Cymru wedi rhoi hwb mawr i wella'r Hawliau Tramwy ar draws Cymru trwy'r Rhaglen. Mae CNC yn gweinyddu'r ariannu hwn ar ran LIC.

Yn 2015/16 dyrannwyd £1 miliwn i'r rhaglen gan ddod â chyfanswm y dyraniad er 2008/09 i £10.9 miliwn

## Cyflawniadau allweddol yr ariannu yn 2015/16



### a) Gwelliannau ymarferol ar lawr gwlad

Gwariwyd **£762,183** ar draws Cymru i wella mynediad cyfredol. Cyfrannodd y gwaith ymarferol hwn at gynyddu cyfran y rhwydwaith sy'n hawdd ei defnyddio. Ymhlith y camau oedd gwella dodrefn llwybrau megis pontydd a gatau; gosod meinciau ar olygfannau allweddol; a gwelliannau i arwyneb, er enghraifft gwella draenio'r llwybr.

Llun: Chwarel Ty Llwyd, Llyn Efyrrwy, Cyngor Sir Powys

troed i lwybr

Llun: Llun Llyfrgell LIGC

hwys pont trawst

distref Sirol Blaenau Gwent

ar fynediad i  
nyd â llwybrau o

distref Sirol Blaenau Gwent

'n cau eu hunain

Llun: Cyngor Dinas Caerdydd

rddwyr cŵn sy'n

Llun: Llun Llyfrgell LIGC

sy'n caniatáu i  
nyddio llwybrau

Llun: Llun Llyfrgell LIGC



**b) Gwelliannau y bydd mwy nag un grŵp yn cael budd ohonynt**

**b) Gwelliannau y bydd mwy nag un grŵp yn cael budd ohonynt - gan gynnwys cerddwyr, beicwyr a marchogwyr:**

Parhaodd y duedd i wella hawliau tramwy ar gyfer mwy nag un math o ddefnyddiwr. Roedd prosiectau a oedd o "fudd cyffredinol i bob defnyddiwr" a phrosiectau a oedd yn "aml-fudd" gyda'i gilydd i gyfrif am **£514,623** o gyfanswm gwerth prosiectau.

Llun: Pontnewydd, Cwmbran, Cyngor Bwrdeistref Sirol Torfaen




Yr un grŵp defnyddiwr mwyaf sy'n debyg o gael budd o gamau gweithredu aml-fudd yw cerddwyr;

Llun: Neges drydar 'Love 2 Walk' Cyngor Bwrdeistref Sirol Pen-y-bont ar Ogwr



Roedd yn rhaid i bob Awdurdod Lleol gynnwys o leiaf 1 cam gweithredu a oedd o fudd i grwpiau 'Defnydd Isel' a ddiffinnir fel "grwpiau sy'n gwneud defnydd anghymesur o isel o gefn gwlad";

Llun: Llun Llyfrgell LIGC



Roedd grwpiau defnydd isel yn cael eu cynrychioli hefyd mewn camau gweithredu eraill nad ydynt wedi'u hanelu'n benodol at grwpiau defnydd isel.

Llun: Taflen Teithiau Cerdded Hyrwyddo Darganfod Sir Gâr



c) Gwelliannau i wneud mynediad i'r awyr agored yn haws i bobl sydd yn ei chael yn anodd

### c) Gwelliannau i wneud mynediad awyr agored yn haws i bobl sy'n ei chael hi'n anodd

Er nad oedd gofyniad i gyflenwi prosiect penodol ar gyfer 'grwpiau defnydd isel' roedd yr awdurdodau mynediad yn cydymffurfio ag egwyddorion y mynediad lleiaf rhwystrol. Roedd 16 o brosiectau penodol wedi'u hanelu at wneud mynediad yn haws i grwpiau sy'n gwneud defnydd anghymesur o isel o gefn gwlad, ac roedd yr ariannu ar gyfer y prosiect penodol hwn yn gwneud cyfanswm o **£90,217**.

Llun: Parc Gwledig Loggerheads, Cyngor Sir Dinbych.

## Ymhlith y gwaith a wnaed i hyrwyddo mynediad gwell i'r rheini sy'n gwneud defnydd anghymesur o isel o gefn gwlad oedd:



Ar draws Cymru gosodwyd mwy o gatiâu na chamfeydd gan hyrwyddo'r mynediad lleiaf rhwystrol ar gyfer cynifer o bobl â phosibl.

Llun: Longfellow Road, Cyngor Sir Fynwy



Cynllunio a chaniatáu gwaith ar gyfer llwybr aml-ddefnyddiwr (cerddwyr, cadair olwyn, a beicwyr) yn Nhŷ Moelwyn, Porthmadog

Llun: Llun Llyfrgell LIGC



Darparu arwyddion gweledol a marcwyr hyder, meinciau a seddi a byrddau gwybodaeth ar safle'r llwybr.

Llun: Llwybr Caniataol Abercych, Cyngor Sir Penfro



Darpariaeth maes parcio gyda llwybr arwyneb wedi selio, manau pasio, meinciau a seddi yn darparu llwybr â golygfa uwchlaw dyfrffordd y ddau gleddau.

Llun: Llwybr Cylchol Pembroke Ferry, Cyngor Sir Penfro



#### d) Statws llwybrau a seilwaith wedi'i wella

#### d) Statws llwybrau a seilwaith wedi'i wella:

Mae **907km** o'r rhwydwaith hawliau tramwy bellach yn haws i'w defnyddio yn dilyn gwelliannau y mae'r Rhaglen a ffynonellau ariannu eraill wedi cyfrannu atynt yn 2015-16

Roedd mwyafrif y llwybrau a wellwyd yn 2015-2016 yn naill ai'n llwybrau troed neu llwybrau ceffylau ond fe welodd bob math o llwybrau beth gwelliant.

Llun: Agoriad swyddogol Pont Govilon, Cyngor Bwrdeistref Sirol Pen-y-bont yr Ogwr

**Hyd y Llwybr y mae'r Rhaglen wedi helpu i'w wneud yn 'Hawdd ei Ddefnyddio' yn ystod 2015-2016 (gan gynnwys cyfraniadau gan ffynonellau ariannu eraill):**



634km o Lwybr Troed

Llun: Longfellow Road, Cyngor Sir Fynwy



28km o Lwybr Beicio

Llun: Llun Llyfrgell LIGC



181km o Lwybr Ceffylau

Llun: Llun Llyfrgell LIGC



36km o Gilffyrdd Cyfyngedig

Llun: Llun Llyfrgell LIGC



28km o Gilffordd yn Agored i Bob Traffig

Llun: Taflen Treadlightly, Cyngor Sir Ddinbych

## Prosiect Enghreifftiol: Gwybodaeth a Hyrwyddo

### Cyngor Bwrdeistref Sirol Pen-y-bont ar Ogwr

Unwaith eto bu Cyngor Bwrdeistref Sirol Pen-y-bont ar Ogwr yn gysylltiedig â Gŵyl



2015 a drefnwyd mewn partneriaeth gyda Fforwm Mynediad Lleol Pen-y-bont ar Ogwr.

Rhoddodd y tîm Hawliau Tramwy ariannu uniongyrchol hefyd o'r Rhaglen ariannu CGHT i hyrwyddo'r Wyl. O ganlyniad i hynny dychwelodd y digwyddiad i'r fformat 9 diwrnod. Arweiniodd hyn at fwy na 25 o deithiau cerdded yn cael eu cynnal a mwy na 280 o bobl yn cymryd rhan yn y digwyddiad.

**Love 2 Walk Festival 2015**

**Opportunities for FREE School Activity Sessions**

This year's Love 2 Walk Festival is offering private group sessions for the first time. In partnership with Bridgend Libraries and BCBC Beach and Water Safety Team the special sessions are based around the Nature Keepers statues and poems, Beach and Water Safety and the Gruffalo Story.

If you are interested in booking for your class or for more information please email [love2walk@bridgend.gov.uk](mailto:love2walk@bridgend.gov.uk)

**SCHOOL STORY WALK - TREMANS KEEPER**  
TUES 23rd JUNE  
Start Time 10.00am  
End 12.00 noon  
Distance Under 3 miles  
Grade Easy

Reading outdoor expert areas with creative writing and photography, in partnership with Bridgend Libraries a chance to find out more about the Tremans Tails and create one of your own.

One of the fourteen interactive wooden sculptures, created at beauty spots throughout the nearby borough.

**BOOKING ESSENTIAL**

**SCHOOL STORY WALK - KEEPER OF THE OGMORE**  
THURS 25th JUNE  
Start Time 10.00am  
End 12.00 noon  
Distance Under 3 miles  
Grade Easy

Reading outdoor expert areas with creative writing and photography, in partnership with Bridgend Libraries a chance to find out more about the Ogmores Tales and create one of your own.

**BOOKING ESSENTIAL**

**SCHOOLS SAFER SEAS LAUNCH**  
WED 24th JUNE  
Start Time 11.00am  
Start Point Porthcawl Lifeboat Station  
End 12.00 noon  
Distance Under 3 miles  
Grade Easy

The Coast is never far away when you are in Bridgend and this educational programme is designed to help us all, in a fun and memorable way.


**BOOKING ESSENTIAL**

**GRUFFALO STORY WALK**  
FRI 26th JUNE  
Start Time 10.15am  
Start Point Meet in Bridgend Library  
End 12.00 noon  
Distance Under 3 miles  
Grade Easy

Oh Help oh oh it's a Gruffalo! Incorporated in our regular walk programme the Easy Walkers can explore with our youngest red herts to bring a story and craft activity with Bridgend Libraries that's a themed outdoor activity to enjoy. We would love to see you there.

[www.love2walk.co.uk](http://www.love2walk.co.uk)

### Porthcawl Past Walk



New for this year's Love 2 Walk

Join the volunteers from Porthcawl Museum on a guided tour of Porthcawl and discover its rich Historical Past.

**Saturday 2nd November**  
**11.00am**

Starting at: The Old Police Station, Porthcawl Museum,  
John Street, Porthcawl CF36 3DT

\*\*All children under 16 MUST be accompanied by an adult.  
☎: 01656 815078 ✉: [love2walk@bridgend.gov.uk](mailto:love2walk@bridgend.gov.uk) 🌐: [www.love2walk.co.uk](http://www.love2walk.co.uk)



**8 BLACKMILL NORDIC WALKERS** **MON 22nd JUNE**

**Start Time 11.00am** **Distance 3 miles**  
**Start Point Blackmill Sheep Sales**  
**End 12.00 noon** **Grade Easy**

Nordic walking is based on using specially designed walking poles in a way that harnesses the power of the upper body in order to propel you forward as you walk. Now it's a recognised way to turn a walk into whole body exercise that can be done by anybody anywhere. Poles provided.




## Prosiect Enghreifftiol: Mynediad i Bawb

### Cyngor Sir Powys - Priory Groves, Estyniad i Lwybr Troed

Gallodd Gwasanaeth Cefn Gwlad ac Awyr Agored Cyngor Sir Powys ymestyn y llwybrau troed mynediad hollgynhwysol yn y Priory Groves, Aberhonddu, a chwblhau taith gerdded cylchol.

Roedd y daith gerdded gylchol hon yn cysylltu â llwybrau troed sefydledig sydd wedi'u lleoli ar dir gerllaw'r coetir, sy'n caniatáu mynediad i Gadeirlan Aberhonddu ac ystadau tai Pendre & Beechgrove yn uniongyrchol i mewn i goetir Priory Groves.



**Cyn** – Roedd y llwybr troed wrth lan yr afon wedi erydu yn ddrwg ac yn gul mewn mannau gyda chwympiadau serth o'r llwybr troed a oedd wedi'i godi i lawr i'r afon.



**Ar ôl** – Mae'r llwybr troed bellach yn 1200mm o led ac mae'r llwybr wedi'i symud o'r cwypadau a'r llwybr troed a oedd yn ymdonnog bellach wedi'i lefelu er mwyn caniatáu mynediad haws i'r ardal hon o fewn Priory Groves