



**Cyfoeth
Naturiol**
Cymru
**Natural
Resources**
Wales

Aseiad Rheoliadau Cynefinoedd o Gynllun Rheoli Perygl Llifogydd Gorllewin Cymru

Tîm Asesu'r Amgylchedd

Fersiwn 2.0
10.08.15

Cyhoeddwyd gan:
Cyfoeth Naturiol Cymru
Tŷ Cambria
29 Heol Casnewydd
Caerdydd
CF24 0TP

0300 065 3000 (Llun – Gwener, 8am – 6pm)

ymholiadau@cyfoethnaturiolcymru.gov.uk
www.cyfoethnaturiol.cymru

© Cyfoeth Naturiol Cymru

Cedwir pob hawl. Cewch atgynhychu'r ddogfen hon trwy ganiatâd o flaen llaw gan
Cyfoeth Naturiol Cymru

Cynnwys

1.0	Cyflwyniad	1
1.1	Cynllun Rheoli Perygl Llifogydd Gorllewin Cymru	1
1.2	Cyflwyniad i Asesiadau Rheoliadau Cynefinoedd	1
1.3	Trosolwg o broses yr ARhC	2
1.4	Penderfynu a ddylai cynllun fod yn ddarostyngedig i Asesiad Rheoliadau Cynefinoedd	3
2.0	Asesiadau Rheoliadau Cynefinoedd	4
2.1	Sgrinio cychwynnol o fesurau'r CRhPLI	4
	Mesurau sy'n cael eu gweithredu ar lefel genedlaethol	4
	Mesurau Rheoli Perygl Llifogydd cenedlaethol arfaethedig ar gyfer Cynlluniau Rheoli Perygl Llifogydd a Chynlluniau Rheoli Basnau Afon	4
	Mesurau a neilltuir i gymunedau mewn perygl	5
2.2	Nodi safleoedd Ewropeaidd perthnasol	7
3.0	Prawf yr Effaith Arwyddocaol Debygol	11
3.1	Asesiad o debygrwydd cydeffeithiau arwyddocaol gan y CRhPLI	11
4.0	Casgliad Prawf yr Effaith Arwyddocaol Debygol	20
	Atodiad 1 - Ffigurau Safleoedd Ewropeaidd	26
	Atodiad 2: Sgrinio Safleoedd	34
	Atodiad 3: Canlyniad Prawf yr Effaith Arwyddocaol Debygol	43

1.0 Cyflwyniad

1.1 Cynllun Rheoli Perygl Llifogydd Gorllewin Cymru

Amcan Cynllun Rheoli Perygl Llifogydd (CRhPLI) Gorllewin Cymru yw cyflawni Strategaeth Rheoli Perygl Llifogydd ac Erydiad Arfordirol Cymru 2011, trwy amlinellu mesurau ar gyfer rheoli perygl llifogydd rhwng 2015 a 2021 a thu hwnt. Mae'n dod â chynlluniau rheoli perygl llifogydd cyfredol at ei gilydd, yn enwedig trwy ddefnyddio gwybodaeth o Gynlluniau Dalgylch ar gyfer Rheoli Llifogydd, Cynlluniau Rheoli Traethlin, a Chofrestr Cymunedau mewn Perygl Cyfoeth Naturiol Cymru (CNC).

Mae'r cynllun yn amlinellu mesurau parhaus, mesurau y cytunwyd arnynt, a mesurau arfaethedig ar gyfer rheoli perygl llifogydd yn ardal y basn afon. Mae'r mesurau parhaus a'r mesurau y cytunwyd arnynt wedi mynd trwy broses ymgynghori ac wedi cael eu derbyn yn flaenorol trwy Gynlluniau Rheoli Traethlin ail genhedlaeth a'r Cynlluniau Dalgylch ar gyfer Rheoli Llifogydd. Mae'r CRhPLI yn ddogfen ymgynghori ar y mesurau arfaethedig newydd ar gyfer rheoli perygl llifogydd yn y cymunedau sydd yn y perygl mwyaf.

Mae'r Asesiad Rheoliadau Cynefinoedd (ARhC) hwn yn ategol i'r Asesiad Amgylcheddol Strategol (AAS) sy'n cael ei gynnal wrth i'r CRhPLI gael ei ddatblygu, ac mae'n llywio'r asesiad hwnnw.

1.2 Cyflwyniad i Asesiadau Rheoliadau Cynefinoedd

Yng Nghymru, mae Rheoliadau Gwarchod Cynefinoedd a Rhywogaethau (SI 490, 2010),¹ a adwaenir fel 'Rheoliadau Cynefinoedd', yn gweithredu 'Cyfarwyddeb Cynefinoedd' yr UE (Cyfarwyddeb 92/43/CEE) ar gadwraeth cynefinoedd naturiol a fflora a ffawna gwyllt, a rhai agweddau ar y 'Gyfarwyddeb Adar' (2009/147/EC).² Mae'r ddeddfwriaeth yn darparu'r fframwaith cyfreithiol ar gyfer amddiffyn cynefinoedd a rhywogaethau yng Nghymru sydd o bwys Ewropeaidd.

Mae'r ardaloedd gwarchodedig yn cynnwys Ardaloedd Cadwraeth Arbennig ac Ardaloedd Gwarchodaeth Arbennig, ac mae'r Rheoliadau Cynefinoedd hefyd yn berthnasol i Ardaloedd Cadwraeth Arbennig ymgeisiol, Ardaloedd Gwarchodaeth Arbennig posibl, a Safleoedd Ramsar³ (safleoedd sydd wedi'u dynodi o dan Gonfensiwn Ramsar 1971 am eu

¹Mae SI 490 (2010) yn atgyfnerthu amryw ddiwygiadau a wnaed i Rheoliadau Cadwraeth (Cynefinoedd Naturiol ac ati) 1994 (SI 2716, 1994). Diwygiadau: Rheoliadau Gwarchod Cynefinoedd a Rhywogaethau 2011 (fel y'u diwygiwyd) (SI 625, 2011) a Rheoliadau Gwarchod Cynefinoedd a Rhywogaethau 2012 (fel y'u diwygiwyd) (SI 1927, 2012).

²Mae Cyfarwyddeb y Cyngor 2009/147/EC ar warchod adar yn disodli Cyfarwyddeb y Cyngor 79/409/CEE. Mae'n cynnwys safleoedd a ystyrir y tiriogaethau mwyaf addas ar gyfer y rhywogaethau adar a restrir yn Atodiad 1 y Gyfarwyddeb ac adar mudol sy'n ymddangos yn rheolaidd (a adwaenir fel Ardaloedd Gwarchodaeth Arbennig).

³Mae'r Polisi Cynllunio cyfredol a Nodyn Cyngor Technegol 5 yn cynnig yr un warchodaeth ar lefel bolisi i Safleoedd Ramsar rhestredig ag a gynigir i safleoedd sydd wedi cael eu dynodi o dan y Gyfarwyddeb Adar a'r Gyfarwyddeb Cynefinoedd fel rhan o rwydwaith Natura 2000 yr Undeb Ewropeaidd (UE).

gwlyptiroedd rhyngwladol bwysig). Yn yr adroddiad hwn, cyfeirir at bob un o'r safleoedd hyn fel safleoedd Ewropeaidd.

Mae Rheoliad 9(5) y Rheoliadau Cynefinoedd yn mynnu ei bod yn rhaid i awdurdod cymwys (CNC ar gyfer y cynllun hwn) ystyried gofynion y Gyfarwyddeb Cynefinoedd wrth weithredu unrhyw rai o'i swyddogaethau. Mae Erthygl 6(3) y Gyfarwyddeb Cynefinoedd yn diffinio'r gofynion ar gyfer asesu cynlluniau a phrosiectau sydd â'r potensial i effeithio ar safleoedd Ewropeaidd. Mae hyn yn mynnu bod awdurdod cymwys yn gwneud asesiad priodol o'r goblygiadau ar gyfer safle Ewropeaidd, yng nghyd-destun amcanion gwarchodaeth y safle hwnnw, cyn penderfynu ymgymryd ag unrhyw gynllun neu brosiect – neu cyn rhoi unrhyw gydsyniad, caniatâd neu awdurdod arall ar gyfer y cynllun neu'r prosiect – sy'n debygol o gael effaith arwyddocaol ar y safle hwnnw ac nad yw'n gysylltiedig ag ef yn uniongyrchol neu'n angenrheidiol i'w reoli.

Mae'n bwysig nodi bod yr Asesiad Rheoliadau Cynefinoedd (ARhC) yn cael ei gynnal ar lefel strategol ar draws holl ardal y basn afon. Dylid nodi hefyd bod y cynllun yn cynnig mesurau sy'n amlinellu'r fframwaith strategol ar gyfer dylanwadu ar brosiectau unigol, sydd â'r potensial i gael effeithiau arwyddocaol ar safleoedd Ewropeaidd. Felly, mae'r ARhC hwn ar lefel cynllun yn nodi lle y gallai effeithiau posibl ddigwydd ac yn ceisio dylanwadu ar y broses o ddewis mesurau a hefyd ar sut y bydd y mesurau'n cael eu gweithredu er mwyn osgoi effeithiau andwyol ar safleoedd Ewropeaidd. Nid yw'r ARhC wedi ceisio dod i unrhyw gasgliadau ynglŷn ag effeithiau arwyddocaol lle nad oes digon o wybodaeth ar gael. Lle nad yw'n glir neu lle na ellir dangos y bydd mesur CRhPLI yn cael effaith arwyddocaol, rydym wedi ei dynnu o ARhC y CRhPLI, ond byddwn yn ei drosglwyddo i lefel prosiect yr ARhC.

1.3 Trosolwg o broses yr ARhC

Mae Canllawiau'r Comisiwn Ewropeaidd ar y Gyfarwyddeb Cynefinoedd⁴ a chanllawiau ar y Rheoliadau Cynefinoedd⁵ yn amlinellu nifer o gamau i'r broses o gynnal asesiadau sy'n ofynnol o dan Erthygl 6(3) y Gyfarwyddeb Cynefinoedd. Rydym yn cyfeirio at y broses hon fel 'Asesiad Rheoliadau Cynefinoedd' (ARhC). Mae Ffigur 1 isod yn rhoi trosolwg o broses Asesiadau Rheoliadau Cynefinoedd, ynghyd â dolen i'r adrannau yn yr adroddiad lle mae'r broses yn cael ei thrafod.

⁴Y Comisiwn Ewropeaidd, 2001. Asesiadau o gynlluniau a phrosiectau sy'n cael effaith arwyddocaol ar safleoedd Natura 2000. Canllawiau methodolegol ar ddarpariaeth Erthygl 6(3) a (4) y Gyfarwyddeb Cynefinoedd 92/43/CEE. Tachwedd 2001. Dogfen gyfarwyddyd ar Erthygl 6(4) 'Y Gyfarwyddeb Cynefinoedd' 92/43/CEE. Ionawr 2007.

⁵Polisi Cynllunio Cymru. Nodyn Cyngor Technegol 5, Gwarchod Natur a Chynllunio. Llywodraeth Cymru, mis Medi 2009. Atodiad 6: Arfarniad cynlluniau datblygu yng Nghymru o dan ddarpariaeth y Rheoliadau Cynefinoedd.

Ffigur 1 – y prif gamau ym mhroses Asesiadau Rheoliadau Cynefinoedd (Erthygl 6(3))

Mae'r adrannau lle mae'r broses yn cael ei thrafod yn yr adroddiad hwn mewn print coch



1.4 Penderfynu a ddylai cynllun fod yn ddarostyngedig i Asesiad Rheoliadau Cynefinoedd

Mae'r Cynllun yn cynnig mesurau ar gyfer rheoli perygl llifogydd yn y cymunedau sydd yn y perygl mwyaf o lifogydd ledled Cymru. Mae hyn yn cynnwys mesurau a allai arwain at ymyriadau corfforol â'r amgylchedd. O ganlyniad, mae posibilrwydd o effeithiau ar

safleoedd Ewropeaidd a leolir mewn cymunedau mewn perygl – neu'n gyfagos neu'n gysylltiedig â nhw (er enghraifft, i lawr yr afon). Mae CNC felly wedi penderfynu y bydd CRhPLI Gorllewin Cymru yn ddarostyngedig i ARhC.

2.0 Aseidiadau Rheoliadau Cynefinoedd

2.1 Sgrinio cychwynnol o fesurau'r CRhPLI

Mesurau sy'n cael eu gweithredu ar lefel genedlaethol

Mae'r Gyfarwyddeb Llifogydd yn nodi bod Cynlluniau Rheoli Perygl Llifogydd a Chynlluniau Rheoli Basnau Afon yn agweddau ar reolaeth basnau afon integredig, ac y *'dylai'r ddwy broses felly ddefnyddio'r potensial cilyddol ar gyfer synergeddau a manteision cyffredin, gan ystyried amcanion amgylcheddol Cyfarwyddeb 2000/60/EC, a sicrhau effeithlonrwydd a'r defnydd doeth o adnoddau'*.

Mae'r CRhPLI felly'n cynnwys mesurau er mwyn dangos ymroddiad CNC i reoli basnau afon ac adnoddau naturiol mewn ffordd integredig.

Mesurau Rheoli Perygl Llifogydd cenedlaethol arfaethedig ar gyfer Cynlluniau Rheoli Perygl Llifogydd a Chynlluniau Rheoli Basnau Afon

- Nodi cyfleoedd i wella'r amgylchedd dŵr trwy raglenni gwaith a chynlluniau dylunio ar gyfer Rheoli Perygl Llifogydd sydd eisoes yn bodoli.
- Bydd CNC yn ceisio cyfleoedd ac yn dylanwadu ar bobl eraill ym mhob rhan o CNC er mwyn defnyddio mesurau rheoli perygl llifogydd lle bo hynny'n briodol.
- Gweithredu gwaith adlinio a reolir, a chreu cynefinoedd rhwnglanwol trwy'r Rhaglen Creu Cynefinoedd Naturiol.
- Mewn cyrff o ddŵr y nodir eu bod wedi cael eu haddasu'n sylweddol oherwydd gwaith amddiffyn rhag llifogydd ac amddiffyn yr arfordir, bydd gwaith lliniaru ar gyfer asedau a gweithgareddau CNC yn cael ei adolygu a'i gyflawni ar sail blaenoriaeth.
- Cyfrannu at amcan y Gyfarwyddeb Fframwaith Dŵr a statws cadwraeth ffafriol ar safleoedd Rheoli Lefel Dŵr sydd wedi cael eu blaenoriaethu.
- Cyfrannu at ymchwil a gwaith datblygu er mwyn nodi'r arferion gorau ar gyfer rheoli pwysau hydromorffolegol ar yr amgylchedd dŵr.

Mae'r mesurau cenedlaethol hyn yn ymroddiad gan CNC i sicrhau bod gwaith rheoli perygl llifogydd gweithredol yn cyflenwi, lle bo hynny'n bosibl, manteision ar gyfer yr amgylchedd dŵr. Bydd y mesurau cenedlaethol hyn yn dylanwadu ar y mesurau arfaethedig ar gyfer pob un o'r cymunedau sydd mewn perygl.

Mesurau a neilltuir i gymunedau mewn perygl

Mae'r CRhPLI yn cynnwys mesurau parhaus, mesurau y cytunir arnynt, a mesurau arfaethedig, mewn pedwar maes cyffredin: Atal, Amddiffyn, Parodrwydd, a Gwella ac Adolygu. Mae'r mesurau parhaus a'r mesurau y cytunir arnynt wedi mynd trwy broses ymgynghori ac mae ganddynt Asesiadau Rheoliadau Cynefinoedd cysylltiedig sydd wedi cael eu cymeradwyo. Dyma'r polisiâu a'r camau gweithredu a amlinellir yn y Cynlluniau Rheoli Traethlin a'r Cynlluniau Dalgylch ar gyfer Rheoli Llifogydd ail genhedlaeth, ac asesiadau penodol ar lefel brosiect.

Mae'r mesurau arfaethedig yn y cynllun hwn yn canolbwyntio ar y cymunedau sydd yn y perygl mwyaf o lifogydd. Nid yw'r ARhC hwn yn ail-drafod casgliadau'r ARhC ar gyfer Cynllun Rheoli Traethlin 2 na'r Cynlluniau Dalgylch ar gyfer Rheoli Llifogydd, gan fod y dogfennau hyn yn weithredol ac yn cael eu derbyn o hyd. Fodd bynnag, mae'n ystyried a'r yw mesurau arfaethedig yn unol â'r polisiâu a amlinellir yn y cynlluniau hynny.

Yn yr un modd â'r Asesiad Amgylcheddol Strategol, rydym yn cynnig canolbwyntio'r ARhC ar y mesurau rheoli perygl llifogydd statudol sy'n pennu'r fframwaith ar gyfer cydsyniad i ddatblygiad neu sy'n gwneud penderfyniad ynglŷn ag opsiwn penodol ar gyfer rheoli perygl llifogydd ar lawr gwlad. Fel arfer, mae'r rhain yn dod o dan y categori mesurau 'amddiffyn' (gweler Tabl 1). Gwnaethom dynnu'r canlynol o'r cwmpas:

1. Mesurau atal (er enghraifft, mesurau osgoi, cynllunio defnydd tir, ac amddiffyn eiddo unigol). Mae'r gwaith hwn yn cynnwys rhoi cyngor a chymorth i Lywodraeth Cymru ar faterion yn ymwneud â pherygl llifogydd, a gweithio'n agos gydag awdurdodau cynllunio lleol, datblygwyr a busnesau, a gweithredwyr seilwaith er mwyn iddynt ddeall canlyniadau perygl llifogydd yn y lleoliadau y maent yn eu dewis ar gyfer gwaith datblygu. Rydym yn cynnig cyngor ar sut mae datblygiadau newydd yn cael eu dylunio i wrthsefyll llifogydd yn well, a sut y gellir osgoi datblygiadau anaddas trwy'r broses gynllunio. Rydym yn sicrhau nad yw datblygiadau newydd yn cynyddu'r perygl o lifogydd trwy gydsynio ag ymgynghoriadau cynllunio ac ymateb iddynt. Mae'r gwaith hwn yn cael ei ategu gan raglen o fapio a modelu sydd â'r flaenoriaeth, a thrwy gyfrannu at ymchwil a gwaith datblygu.
2. Mesurau parodrwydd (er enghraifft rhagolygu llifogydd, rhybuddion llifogydd, ac ymwybyddiaeth y cyhoedd). Mae hyn yn cynnwys cynnal a chadw a gwella ein gwasanaethau rhagolygu llifogydd, rhybuddion llifogydd, a rheoli llifogydd. Cynyddu ymwybyddiaeth o berygl llifogydd ac annog pobl i gofrestru gyda Floodline. Defnyddio Cynllunio Systemau ar gyfer Rheoli Asedau er mwyn monitro cyflwr a gwaith cynnal a chadw asedau. Darparu ymateb i lifogydd 24 awr y dydd, saith diwrnod yr wythnos, 365 diwrnod y flwyddyn.

Mae'r mesurau hyn yn argymhellion, ac yn weithgareddau rheoli neu waith desg technegol, ac nid oes ganddynt lwybrau ynglŷn â'r effeithiau posibl ar safleoedd Ewropeaidd.

Mae mesurau adfer ac adolygu'n weithgareddau ategu yn dilyn llifogydd. Nid yw'n bosibl asesu mesurau adfer, gan nad yw eu lleoliad na'r math o weithgarwch yn hysbys cyn i lifogydd ddigwydd. Nid oes unrhyw fesurau adfer ac adolygu penodol wedi'u cynnwys yn y CRhPLI, ac felly nid ydynt wedi cael eu cynnwys yn yr ARhC hwn. Byddai ARhC ar lefel brosiect yn cael ei weithredu yn unol ag arferion gorau CNC.

Tabl 1: Categoriâu a Disgrifiadau Mesurau CRhPLI

Math o fesur	Disgrifiad	Wedi'i gynnwys yn y cwmpas neu beidio
Atal	Atal difrod a achosir gan lifogydd: <ol style="list-style-type: none"> 1. Trwy osgoi adeiladu tai a diwydiannau mewn ardaloedd sydd mewn perygl llifogydd – ar hyn o bryd ac yn y dyfodol 2. Trwy addasu derbynyddion cyfredol i berygl llifogydd, a thrwy sicrhau bod datblygiadau yn y dyfodol yn ystyried perygl llifogydd 3. Trwy hyrwyddo'r defnydd priodol o dir 	Wedi'u tynnu o'r cwmpas
Amddiffyn	Cymryd camau, rhai strwythurol a rhai nad ydynt yn strwythurol, er mwyn lleihau'r tebygrwydd o lifogydd mewn lleoliad penodol	Wedi'i gynnwys yn y cwmpas
Parodrwydd	Hysbysu'r boblogaeth am berygl llifogydd a'r hyn i'w wneud os oes llifogydd, gan gynnwys yr ymateb mewn argyfwng; datblygu cynlluniau ymateb mewn argyfwng rhag ofn bod achos o orlifo	Wedi'i dynnu o'r cynnwys
Adfer ac adolygu	Dychwelyd i amgylchiadau arferol cyn gynted ag y bo modd, a lleihau effaith gymdeithasol ac economaidd ar y boblogaeth sydd wedi cael ei heffeithio	Wedi'i dynnu o'r cynnwys Ni chynigiwyd llawer o'r mesurau hyn yn y CRhPLI, gan nad yw'n bosibl rhagweld ym mha le y bydd y llifogydd yn digwydd.

Mae'r mesurau amddiffyn rydym wedi'u cynnwys yn yr ARhC isod, gyda'r nifer o gymunedau maent yn eu cynnwys, mewn cromfachau. Nid yw'r mesurau sydd ar gefndir llwyd yn digwydd yn y cymunedau yn ardal y basn afon hwn.

- Asesu gofynion trosglwyddo a rhoi gwaith cynnal a chadw ar waith (0)
- Cynnal yr asesiad cychwynnol a gwaith ar y posibilrwydd o leihau perygl llifogydd (15)
- Datblygu cynllun arfarnu ar gyfer Cynllun Lliniaru Llifogydd (0)
- Dylunio a gwneud gwelliannau i asedau perygl llifogydd neu gynllun lliniaru (1)
- Cynnal asesiad o strwythurau sydd eisoes yn bodoli er mwyn sicrhau eu bod yn addas i'r diben (0)
- Gweithredu mesurau lleihau perygl amgen (1)
- Cynnal a chadw'r amddiffynfeydd a'r gyfundrefn arolygu gyfredol sy'n bodoli eisoes (8)

Mae'r mesurau sydd wedi'u sgrinio i mewn i'r ARhC ar lefel uchel, ac mae llawer ohonynt yn gwneud argymhellion i asesu, dylunio, neu gynnal a chadw strwythurau sy'n bodoli eisoes ymhellach. Ni all yr ARhC hwn ddod i unrhyw gasgliadau ynglŷn ag effeithiau arwyddocaol lle nad yw canlyniad yr asesiadau neu'r dyluniadau'n hysbys. Mae dull rhagofalus wedi cael ei ddefnyddio; lle nad yw'n glir neu na ellir dangos na fydd mesur CRhPLI yn cael effaith arwyddocaol, rydym wedi ei dynnu o gwmpas ARhC yr CRhPLI, ond byddwn yn ei drosglwyddo i lefel brosiect yr ARhC.

2.2 Nodi safleoedd Ewropeaidd perthnasol

Mae Atodiad 1 yn cynnwys ffigurau sy'n dangos y safleoedd Ewropeaidd a leolir ymhob dalgylch rheoli, yn ogystal â chlustogfa o 20km. Rhoddwyd clustogfa o 20km er mwyn sicrhau ein bod yn cynnwys safleoedd trawsffiniol, effeithiau cronus posibl, a hefyd rhywogaethau symudol. Dangosir y cymunedau mewn perygl lle mae mesurau amddiffyn wedi cael eu cynnig ar gefndir gwyrdd yn y ffigurau.

Rhoddodd yr ymarfer mapio hwn restr o'r safleoedd Ewropeaidd a fydd yn cael eu cynnwys yn yr ARhC hwn. Mae cyfanswm o 123 o safleoedd, ac maent wedi cael eu rhifo yn y ffigurau ac yn Nhabl 2 isod i sicrhau bod y mapiau'n eglur.

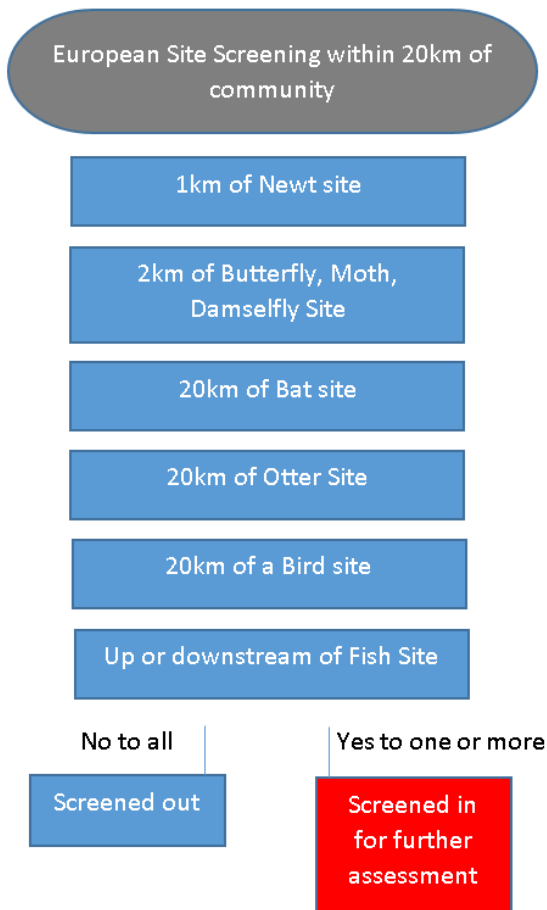
Noder, er y rhoddwyd clustogfa o 20km yn y rhan fwyaf o achosion, ni roddwyd terfyn ar faint y glustogfa pan oedd safleoedd wedi cael eu dynodi oherwydd pysgod. Pe bai safle wedi cael ei ddynodi oherwydd pysgod, fe fyddai'n cael ei gynnwys yn rhestr pe bai i fyny neu i lawr yr afon o unrhyw bellter.

Cynhaliwyd y broses ARhC ar gyfer pob un o'r 123 o safleoedd Ewropeaidd a nodwyd uchod. Er mwyn sicrhau bod yr ARhC yn canolbwyntio ar y safleoedd sydd fwyaf tebygol o gael eu heffeithio gan y cynllun, cynhaliwyd ymarfer sgrinio safleoedd Ewropeaidd wedyn. Ymgwymerwyd â'r ymarfer hwn mewn modd systematig er mwyn ystyried safleoedd sydd eisoes yn cael eu heffeithio gan fesurau amddiffyn, ond hefyd er mwyn ystyried safleoedd

sydd â nodweddion o ddiddordeb symudol megis pysgod, adar, dyfrgwn, ystlumod, gloÿnnod byw, a mursennod.

Mae'r broses sgrinio a ddefnyddiwyd yn cael ei hegluro yn Ffigur 2 ac yn cael ei disgrifio isod.

Ffigur 2: Siart lif sy'n dangos y broses sgrinio safleoedd



Ystyriwyd pob un o'r 123 o safleoedd Ewropeaidd y nodwyd ei fod yn berthnasol i'r ARhC (Atodiad 1, Tabl 1) yn ystod y broses sgrinio safleoedd Ewropeaidd (bob safle o fewn clustogfa 20km i fesur amddiffyn, i fyny neu i lawr afon lle mae safle pysgod). Fel y dangosir yn y siart lif, roedd y gwaith o sgrinio safleoedd Ewropeaidd wedyn yn ystyried pob un o'r cymunedau mewn perygl lle mae mesurau amddiffyn wedi cael eu cynnig a'u cynnwys ym Mhrawf yr Effaith Arwyddocaol Debygol ar gyfer unrhyw safleoedd sy'n bodloni'r meini prawf canlynol:

U – Uniongyrchol Unrhyw safle Ewropeaidd sydd o fewn neu'n gyfagos â chymuned mewn perygl

S – Rhywogaeth symudol:

- Unrhyw safle sydd ag ystlumod, adar neu ddyfrgwn yn briodwedd o fewn 20km i gymuned mewn perygl.
- Cafodd unrhyw safleoedd sydd â mursennod neu loynnod byw yn briodwedd (ond dim rhywogaethau symudol eraill) eu cynnwys pe baent o fewn 20km i gymuned mewn perygl.
- Cafodd unrhyw safleoedd sydd â'r fadfall ddŵr gribog yn briodwedd (ond dim rhywogaethau symudol eraill) eu cynnwys pe baent o fewn 1km i gymuned mewn perygl.

P – Pysgod: Unrhyw safle Ewropeaidd sy'n rhestru pysgod yn briodwedd, unrhyw bellter i fyny neu i lawr yr afon i gymuned mewn perygl.

Mae'r pellteroedd a nodir uchod yn unol â chanllawiau etifeddol Cyngor Cefn Gwlad Cymru ar gyfer asesu rhywogaethau symudol. O ystyried symudedd adar, mae'n bosibl bod achos dros gynnwys pob Ardal Gwarchod Arbennig a phob Safle Ramsar. Fodd bynnag, wrth ystyried maint a natur y mesurau gwarchod, mae'n debyg y bydd yr effeithiau posibl yn lleol ac yn dibynnu ar asesiadau pellach ar lefel brosiect. Cafodd pob Ardal Gwarchod Arbennig ei chynnwys ar gyfer rhywogaethau symudol pe baent o fewn 20km i Fesur Gwarchod a phob Safle Ramsar o fewn 20km os yw adar yn cael eu rhestru yn nodwedd sy'n eu gwneud yn gymwys.

Mae Atodiad 2 yn dangos canlyniadau'r broses sgrinio safleoedd Ewropeaidd hon yn llawn – mae safleoedd sydd wedi cael eu hepgor ar gefndir gwyrdd. Rhestrir y safleoedd a gafodd eu cynnwys ym Mhrawf yr Effaith Arwyddocaol Debygol yn Nhabl 2 isod. Yn dilyn y broses sgrinio safleoedd, cafodd 51 o'r 123 o safleoedd a oedd yn cael eu hystyried yn berthnasol i'r ARhC eu cynnwys ym Mhrawf yr Effaith Arwyddocaol Debygol, a chafodd y gweddill eu hepgor o'r ARhC.

Tabl 2: Safleoedd a gafodd eu cynnwys yn yr ARhC

Safleoedd Ewropeaidd a gafodd eu cynnwys yn yr ARhC oherwydd effeithiau uniongyrchol, effeithiau ar rywogaethau symudol, ac effeithiau ar bysgod			
Ramsar	Ardal Gwarchod Arbennig (AGA)	Ardaloedd Cadwraeth Arbennig (ACA)	ACA parhad
Ramsar Cilfach Porth Tywyn	AGA Bae Caerfyrddin	Afon Eden – ACA Cors Goch Trawsfynydd	ACA Mwyngloddiau Fforest Gwydir
Cors Caron Ramsar	AGA Berwyn	ACA Afon Gwyrfai a Llyn Cwellyn	ACA Coedydd Gogledd Sir Benfro

Ramsar Cors Fochno a Dyfi	AGA Cilfach Porth Tywyn	ACA Afon Teifi	Comin Gogledd Orllewin Sir Benfro
Ramsar Cors Crymlyn	AGA Arfordir Castellmartin	ACA Afon Tywi	ACA Safleoedd Ystlum Sir Benfro a Llynnoedd Bosherton
Ramsar Môr Hafren (Cymru)	AGA Craig yr Aderyn	ACA Afonydd Cleddau	ACA Sir Benfro Forol
	AGA Aber Dyfi	ACA Bae Ceredigion	ACA Pen Llŷn a'r Sarnau
	AGA Elenydd – Mallaen	ACA Bae Caerfyrddin ac Aberoedd	ACA Afon Wysg
	AGA Glannau Aberdaron ac Ynys Enlli	ACA Clogwyni Pen Llŷn	ACA Afon Gwy (Cymru)
	AGA Glannau Ynys Gybi	ACA Coedwigoedd Penrhyn Creuddyn	ACA Môr Hafren (Cymru)
	AGA Migneint–Arenig–Dduallt	ACA Coedydd Derw a Safleoedd Ystlumod Meirion	ACA Tyddewi
	AGA Mynydd Cilan, Trwyn y Wylfa ac Ynysoedd Sant Tudwal	ACA Cors Caron	ACA y Fenai a Bae Conwy
	AGA Ynys Dewi ac Arfordir Penrhyn Tyddewi	ACA Corsydd Môn	
	AGA Môr Hafren (Cymru)	ACA Cors Crymlyn	
	AGA Ynys Sgomer ac Ynys Sgogwm	ACA Eryri	
	AGA Traeth Lafan, Bae Conwy	ACA Glannau Ynys Gybi	
	AGA Ynys Feurig, Bae Cemlyn ac Ynysoedd y Moelrhoniaid	Glynllifon	
	AGA Ynys Seiriol	ACA Arfordir Calchfaen De Orllewin Cymru	

3.0 Prawf yr Effaith Arwyddocaol Debygol

Roedd Prawf yr Effaith Arwyddocaol Debygol yn canolbwyntio ar yr effeithiau posibl ar fesurau gwarchod ar y 51 safle Ewropeaidd a gafodd eu cynnwys yn ystod y broses sgrinio safleoedd. Mae'r canlyniadau'n cael eu dogfennu yn Atodiad 3. Cynhaliwyd y gwaith hwn ar sail y cymunedau penodol mewn perygl er mwyn galluogi cyfeiriadau hwylus pan fydd y mesurau'n cael eu gweithredu ar lefel brosiect neu gynllun haen is. Mae'r canlyniadau isod (Adran 4) yn dangos crynodeb o'r canfyddiadau ar gyfer safleoedd Ewropeaidd er mwyn galluogi ystyried cydeffeithiau.

Wrth gynnal yr asesiad, ymgwymerwyd â chroeswiriad o gydymffurfriad y mesurau newydd â pholisïau wedi'u cynnwys yn y Cynllun Rheoli Traethlin 2, y Cynllun Dalgylch ar gyfer Rheoli Llifogydd, a'r Cynllun Rheoli Basn Afon perthnasol. Mae'r canlyniadau wedi'u cofnodi yn Atodiad 3.

3.1 Asesiad o debygrwydd cydeffeithiau arwyddocaol gan y CRhPLI

Mae'r Rheoliadau Cynefinoedd yn mynnu bod yr ARhC yn archwilio'r posibilrwydd y bydd y CRhPLI yn cael effaith arwyddocaol - ar ei ben ei hun neu ar y cyd â chynlluniau neu brosiectau eraill. Nid yw'r ARhC wedi llwyddo i ddod i unrhyw gasgliadau ynglŷn ag effeithiau arwyddocaol ar gyfer y rhan fwyaf o'r safleoedd Ewropeaidd a gafodd eu hystyried (28 o 51 safle). Felly, nid yw'n bosibl chwaith asesu cydeffeithiau mewn modd ystyrlon pan nad oes yr effaith unigol yn hysbys. Lle mae ARhC wedi cael ei drosglwyddo i lefel brosiect, bydd yr asesiad o gydeffeithiau hefyd yn cael ei ystyried yn yr asesiad ar lefel y prosiect. Mae'r cynlluniau a gafodd eu hystyried fel rhan o'r asesiad o gydeffeithiau yn cael eu tynnu o'r rhain a adolygwyd fel rhan o'r Asesiad Amgylcheddol Strategol, ac mae'r asesiad hefyd yn ystyried ymatebion a gafwyd i'r ymgynghoriad ar y CRhPLI drafft a'r Adroddiad Amgylcheddol. Cynlluniau ar raddfa ddaearyddol debyg i'r CRhPLI yn unig sydd wedi cael eu hystyried.

Mae Tabl 3 yn trafod lle mae'n bosibl y bydd cynlluniau o'r fath yn effeithio ar safleoedd Ewropeaidd ar y cyd â CRhPLI Gorllewin Cymru.

Tabl 3: Effeithiau ar y cyd

Enw'r cynllun	Cyd-ffeithiau posibl â'r CRhPLI ar safleoedd Ewropeaidd	Mesurau lliniaru a rheoli
Cynllun Rheoli Perygl Llifogydd Afon Dyfrdwy	<p>Mae CRhPLI Afon Dyfrdwy yn ffinio ar CRhPLI Gorllewin Cymru, ac felly mae'n bwysig bod effeithiau mesurau yn CRhPLI Afon Dyfrdwy yn cael eu hystyried ar y cyd â'r mesurau arfaethedig yn CRhPLI Gorllewin Cymru. Roedd wyth safle Ewropeaidd a saith cymuned yn ARhC CRhPLI Afon Dyfrdwy sydd angen asesiad ar lefel brosiect.</p> <p>Dyma'r cymunedau a gafodd eu cynnwys yn CRhPLI Afon Dyfrdwy fel rhai sydd angen ARhC pellach ar lefel brosiect:</p> <ul style="list-style-type: none"> • Cei Connah • Queensferry – Sandy Croft – Manor Lane • Walwen a Weelston • Wreccsam • Bretton • Fflint • Leeswood <p>Mae pob un o'r rhain o fewn 20km i Ardal Basn Afon Gorllewin Cymru. Fodd bynnag, nid oedd unrhyw safleoedd yn yr ARhC hwn y nodwyd bod angen asesiad ar lefel brosiect arnynt yn ARhC CRhPLI Afon Dyfrdwy. Felly mae cyd-ffeithiau'n annhebygol.</p>	Bydd asesiad ar lefel brosiect ac ARhC yn cael eu cynnal lle bo hynny'n briodol – er nad oes unrhyw effeithiau posibl wedi cael eu nodi yn ystod y cam hwn.
Cynllun Rheoli Perygl Llifogydd Môr Hafren		Bydd asesiad ar lefel brosiect ac ARhC yn cael eu cynnal lle bo hynny'n briodol.
Cynllun Rheoli Basn Afon Gorllewin Cymru (Cyhoeddwyd y	Mae'r CRhBA drafft yn amlinellu mesurau sydd â'r nod o gyflawni Statws Ecolegol Da neu Botensial mewn Cyrff Dŵr ar draws Ardal Basn Afon Gorllewin Cymru. Nod y cynllun terfynol yw blaenoriaethu'r mesurau hyn ar sail amryw baramedrau, gan	Bydd Asesiad o'r Effaith Amgylcheddol ac ARhC ar lefel brosiect yn cael eu cynnal ar gyfer prosiectau sy'n dod o'r CRhBA a'r CRhPLI. Bydd hyn yn nodi'r effeithiau posibl ar safleoedd Ewropeaidd, ar ei ben ei hun ac ar y cyd ar lefel

<p>Drafft fis Medi 2014)</p>	<p>gynnwys Statws Cadwraeth Ffafirol ar safleoedd Ewropeaidd sy'n ddibynnol ar ddŵr. Mae'r CRhBA a'r CRhPLI wedi cael eu datblygu ar y cyd, ac mae hyn wedi galluogi nodi'r synergeddau a'r gwrthdrawiadau rhwng y ddau fesur. Lle mae mesurau yn y CRhBA yn cynnig addasiadau corfforol, mae'n bosibl y bydd rhyngweithio rhwng y mesurau arfaethedig yn y CRhPLI. Lle mae'r rhain yn agos i safleoedd Ewropeaidd, gallai hyn arwain at gyd-ffeithiau. Gan fod gweithgareddau'r CRhBA yn canolbwyntio ar safleoedd Ewropeaidd sy'n ddibynnol ar ddŵr, a bod mesurau CRhPLI yn canolbwyntio ar yr amgylchedd dŵr, mae'r safleoedd hyn yn fwy tebygol o fod yn agored i gyd-ffeithiau. Gallai cyd-ffeithiau o'r fath gynnwys effeithiau adeiladu, megis sŵn ac ymyrraeth weledol, neu effeithiau a achosir gan weithgareddau megis newid llif/lefel dŵr neu weithgareddau ar y cyfansoddiad corfforol.</p>	<p>brosiect, wrth i ragor o fanylion ddod i'r amlwg. Bydd mewnbwn Asesiadau o'r Effaith Amgylcheddol a'r ARhC i'r proses arfarnu opsiynau'n ceisio osgoi, lleihau neu liniaru effeithiau posibl.</p> <p>Trwy'r prosesau cynllunio, rydym wedi nodi gwrthdrawiadau a synergeddau posibl rhwng mesurau'r CRhBA a mesurau'r CRhPLI. Er mwyn sicrhau bod hyn yn cael ei gyflawni ar lefel weithredol, rydym yn ychwanegu'r data hyn at Gofrestr Cymunedau mewn Perygl, i sicrhau bod y materion yn cael eu hystyried yn gynnar yn y prosiect. Bydd gwneud hyn yn hyrwyddo nifer o ganlyniadau amgylcheddol trwy weithgareddau rheoli perygl llifogydd, ac yn sicrhau deialog gynnar ac ystyriaeth gwrthdrawiadau posibl.</p>
<p>Strategaeth Rheoli Perygl Llifogydd ac Erydu Arfordirol yng Nghymru, Tachwedd 2011</p>	<p>Mae'r cynllun hwn yn amlinellu'r fframwaith cenedlaethol ar gyfer rheoli perygl llifogydd ac erydu arfordirol ledled Cymru. Mae'n nodi pedwar amcan cyffredinol:</p> <ol style="list-style-type: none"> 1. Lleihau'r goblygiadau 2. Codi ymwybyddiaeth 3. Rhoi ymateb effeithiol a pharhaus 4. Blaenoriaethu buddsoddiad <p>Mae'r cynllun, fel yr oedd yr ARhC, yn strategol a heb fod yn ofodol. Daeth yr ARhC i'r casgliad hwn: <i>'Nid oedd yn bosibl bod yn sicr na fydd y posibilrwydd o effeithiau ar gyfanrwydd un neu fwy o'r safleoedd sydd â phwysigrwydd Ewropeaidd yn parhau, ar ei ben ei hun neu ar y cyd â chynlluniau neu brosiectau eraill, sy'n codi yn sgil gweithrediad y cynllun.'</i> Mae'r ARhC yn nodi'r cyfiawnhad, yr achos dros fudd cyhoeddus tra phwysig, a'r mesurau cydadferol (Rhaglen Creu Cynefinoedd Genedlaethol CNC). Fe wnaeth hefyd ymroi y byddai cynlluniau haen is (megis Cynlluniau Rheoli Traethlin 2) sy'n gweithredu'r strategaeth yn ddarostyngedig i ARhC pellach (gweler isod).</p>	<p>Nid oes angen un ar y lefel hon gan nad yw'r strategaeth yn ofodol. Mae cynlluniau is, megis y CRhPLI, yn unol â'r strategaeth hon.</p>

	Mae'r CRhPLI wedi cael ei ddatblygu yn unol â'r strategaeth hon.	
<p>Cynllun Rheoli Traethlin 2 Gorllewin Cymru</p> <p>Cynllun Rheoli Traethlin 2 Gogledd-orllewin a Gogledd Cymru</p> <p>Cynllun Rheoli Traethlin 2 Abertawe a Bae Caerfyrddin</p> <p>Cynllun Rheoli Traethlin 2 Môr Hafren</p>	<p>Mae'r Cynlluniau Rheoli Traethlin yn amlinellu safbwynt strategol ynglŷn â sut y dylid rheoli perygl llifogydd arfordirol yn y dyfodol. Mae opsiynau polisi sy'n cael eu defnyddio yn debygol o gynnwys y canlynol: dim ymyrraeth weithredol, cynnal y draethlin, ac adlinio a reolir. Dangosodd Asesiadau Rheoliadau Cynefinoedd y Cynlluniau Rheoli Traethlin nad oedd yn bosibl penderfynu na fyddai unrhyw effeithiau andwyol ar safleoedd gwarchoddedig, a chafodd cynigion cynefinoedd cydadferol eu paratoi ar gyfer pob Cynllun Rheoli Traethlin 2, ynghyd â datganiad o achos am resymau hanfodol sef er budd cyhoeddus tra phwysig.</p> <p>Ym mhob achos, daeth yr ARhC i'r casgliad na ellid dweud yn bendant na cheir yr effeithiau andwyol arwyddocaol canlynol ar safleoedd Ewropeaidd:</p> <ol style="list-style-type: none"> 1. Colli cynefin/difrod i gynefinoedd rhwnglanwol dynodedig trwy wasgu arfordirol 2. Colli cynefinoedd cynhaliol trwy wasgu arfordirol <p>Y mecanwaith ar gyfer darparu mesurau cydadferol yw'r Rhaglen Creu Cynefinoedd Genedlaethol, sy'n cael ei rheoli a'i gweithredu gan CNC a'i hariannu gan Lywodraeth Cymru. Nod y rhaglen yw creu'r cynefinoedd cydadferol a amlinellir yng Nghynllun Rheoli Traethlin 2, cyn i'r colledion a rhagwelir gael eu gwireddu. Y cynllun cyntaf i gael ei weithredu trwy'r rhaglen hon yw Morfa Cwm Ivy ar Benrhyn Gŵyr.</p> <p>Mae Cynlluniau Rheoli Traethlin 2 yn amlinellu'r polisiau gwaelodol ar gyfer mesurau'r CRhPLI – o ganlyniad, dylai pob mesur fod yn unol â pholisiau Cynllun Rheoli Traethlin 2. Mae'r ARhC hwn wedi cadarnhau lle mae cydymffurfiaid â pholisiau Cynllun Rheoli Traethlin 2, neu lle mae angen ystyried y mater ymhellach ar lefel brosiect.</p>	<p>Bydd yn rhaid i fesurau CRhPLI arfaethedig mewn lleoliadau arfordirol fod ag Asesiad o'r Effaith Amgylcheddol ac ARhC a fydd yn ystyried yr effeithiau ar safleoedd Ewropeaidd yn fanwl. Bydd hyn yn cael ei ystyried yng nghyd-destun strategol Cynllun Rheoli Traethlin 2 a'r CRhPLI, a byddai'r ARhC yn cyfeirio at y Datganiad Achos a gymeradwywyd ar gyfer Cynlluniau Rheoli Traethlin 2, gan nodi'r cyfiawnhad a'r mecanweithiau cydadferol sydd ar waith ac yn cael eu gweithredu.</p>

<p>Cynlluniau Dalgylch ar gyfer Rheoli Llifogydd (CDRhLI), Rhagfyr 2009</p> <p>CDRhLI Ogwr i Dawe</p> <p>CDRhLI Llchwyr i Daf</p> <p>CDRhLI Afonydd Sir Benfro a Cheredigion</p> <p>CDRhLI Gogledd-orllewin Cymru</p> <p>CDRhLI Conwy a Chlwyd</p>	<p>Mae Cynlluniau Dalgylch ar gyfer Rheoli Llifogydd yn amlinellu'r fframwaith strategol ar gyfer rheoli perygl llifogydd afonol. Neilltuwyd un o bum polisi ar gyfer pob ardal:</p> <ol style="list-style-type: none"> 1. Ardaloedd sydd â pherygl llifogydd isel neu sydd heb risg llifogydd, lle byddwn yn parhau i fonitro a rhoi cyngor 2. Ardaloedd lle mae perygl llifogydd yn isel neu'n ganolig, lle rydym ar y cyfan yn gallu lleihau gweithgareddau rheoli perygl llifogydd cyfredol 3. Ardaloedd lle mae perygl llifogydd yn isel neu'n ganolig, lle rydym ar y cyfan yn rheoli perygl llifogydd yn effeithiol 4. Ardaloedd lle mae perygl llifogydd yn isel, yn ganolig neu'n uchel, lle rydym eisoes yn rheoli perygl llifogydd yn effeithiol, ond lle bydd rhaid inni o bosib gymryd camau pellach er mwyn achub y blaen ar newid hinsawdd 5. Ardaloedd lle mae perygl llifogydd yn ganolig neu'n uchel, lle rydym ar y cyfan yn gallu cymryd camau pellach er mwyn rheoli perygl llifogydd 6. Ardaloedd lle mae perygl llifogydd yn isel neu'n ganolig, lle byddwn yn cymryd camau ar y cyd â phobl eraill er mwyn storio dŵr neu reoli dŵr ffo mewn mannau sy'n lleihau perygl llifogydd yn gyffredinol neu'n rhoi manteision amgylcheddol <p>Nid oedd yr Asesiadau Rheoliadau Cynefinoedd ar gyfer y Cynlluniau Dalgylch ar gyfer Rheoli Llifogydd yn gallu dod i'r casgliad na fyddai unrhyw effeithiau andwyol arwyddocaol ar rai safleoedd Ewropeaidd. O ganlyniad, cynhaliwyd asesiadau priodol, a ddaeth i'r casgliad y byddai'r polisiau, trwy ystyried y mesurau osgoi arfaethedig a fyddai'n cael eu cyflawni trwy gynlluniau gweithredu'r Cynllun Dalgylch ar gyfer Rheoli Llifogydd, yn sicrhau na fyddai'r cynllun yn cael effaith andwyol ar gyfanrwydd safleoedd Ewropeaidd.</p> <p>Mae'r cynlluniau hyn a'u Hasesiadau Amgylcheddol Strategol ac Asesiadau Rheoliadau Cynefinoedd cysylltiedig wedi dyddio</p>	<p>Mae'r ARhC hwn wedi cadarnhau lle mae cydymffurfiaid â pholisiau'r Cynllun Dalgylch ar gyfer Rheoli Llifogydd yn syml, neu lle mae angen ystyried y mater ymhellach ar lefel y prosiect.</p>
--	--	---

	<p>rhywfaint, ond mae'r cynlluniau gweithredu cysylltiedig wedi cael eu hadolygu yn ystod y broses o ddatblygu'r CRhPLI. Ystyried bod y cynlluniau gweithredu'n gyflawn, ac yn gweithredu ac yn ystyried y mesurau osgoi sydd wedi'u hymgorffori ynddynt. Mae'r polisiau gwaelodol yn parhau i fod yn ddilys, ac maent yn amlinellu'r polisiau strategol ar gyfer mesurau'r CRhPLI. Mae'r ARhC hwn wedi cadarnhau lle mae cydymffurfiad â pholisiau'r Cynllun Dalgylch ar gyfer Rheoli Llifogydd yn syml, neu lle mae angen ystyried y mater ymhellach ar lefel y prosiect.</p>	
<p>Cynlluniau Rheoli Adnoddau Dŵr</p> <p>Dŵr Cymru Severn Trent</p>	<p>Yn nodi manylion o sut y bydd cwmnïau dŵr yn sicrhau bod digon o ddŵr ar gael ar gyfer diwallu cynnydd arfaethedig y boblogaeth, y tai a'r gweithgaredd economaidd yn yr ardaloedd y maent yn eu cyflenwi, wrth ystyried newid hinsawdd a lleihau'r effaith ar filiau cwsmeriaid a'r amgylchedd. Mae'r opsiynau ar gyfer mynd i'r afael â diffyg yn y cyflenwad dŵr yn cynnwys: annog defnydd effeithlon o ddŵr, lleihau gollyngiadau a chwilio am adnoddau dŵr newydd – boed hynny trwy ffynonellau newydd neu ffynonellau cyfredol. Daeth Asesiadau Rheoliadau Cynefinoedd y Cynlluniau Rheoli Adnoddau Dŵr i'r casgliad na fyddai'r broses o'u gweithredu yn cael unrhyw effeithiau arwyddocaol neu andwyol ar unrhyw safleoedd Ewropeaidd.</p> <p>Mae cysylltiadau â'r CRhPLI gan fod rhai seilweithiau megis cronfeydd dŵr yn rhannu'r swyddogaeth o ddarparu adnoddau dŵr, ond ar yr un pryd yn rheoli rhyddhau dŵr ar adegau pan fydd y llif yn uchel. Fodd bynnag, bydd y prif bosibilrwydd o gyd-ffeithiau ar safleoedd Ewropeaidd yn dod trwy gyflawni prosiectau sy'n dod o'r ddau gynllun, yn enwedig os yw'r lleoliad a'r amseriad yn agos. Nid oes digon o fanylion am amseriad a dyluniad y prosiectau hyn, ac o'r herwydd bydd rhaid ystyried y cyd-ffeithiau trwy'r Asesiadau Rheoliadau Cynefinoedd ar lefel brosiect.</p>	<p>Bydd yn rhaid i brosiectau sy'n cael eu cyflawni trwy'r Cynllun Rheoli Adnoddau Dŵr a'r CRhPLI fynd trwy Brawf yr Effaith Amgylcheddol ac ARhC. Bydd hyn yn nodi unrhyw effeithiau posibl ar safleoedd Ewropeaidd, ar ei ben ei hun ac ar y cyd ar lefel brosiect, wrth i ragor o fanylion ddod i'r amlwg. Bydd mewnbwn Asesiadau o'r Effaith Amgylcheddol ac Asesiadau Rheoliadau Cynefinoedd i'r proses arfarnu opsiynau'n ceisio osgoi, lleihau neu liniaru effeithiau posibl.</p>

<p>Cynllun Morol Cenedlaethol Cymru</p>	<p>Mae Cynllun Morol Cenedlaethol Cymru yn cael ei ddatblygu gan Lywodraeth Cymru, ac mae'n annhebygol y bydd yn cael ei gyhoeddi cyn y CRhPLI. Felly, nid yw'n bosibl nac yn briodol ystyried cyd-ffeithiau'r cynlluniau. Fodd bynnag, bydd cysylltiadau clir rhwng y ddau gynllun ynglŷn â rheoli arfordir Cymru, a bydd rheoli perygl llifogydd yn ffactor pwysig wrth benderfynu ar bolisiau cynllunio priodol ar gyfer arfordir Cymru.</p>	<p>Mae CNC yn cymryd rhan yn y broses cynllunio arfordirol ac yn ymgylgoreion ar gyfer y cynllun.</p>
<p>Cynllun Gofodol Cymru 2004 (diweddarwyd 2008)</p>	<p>Gwnaeth Cynllun Gofodol Cymru amlinellu blaenoriaethau cenedlaethol trawsbynciol. Mae'n cwmpasu'r elfennau sydd eu hangen er mwyn cyflawni datblygu cynaliadwy, gwasanaethau, y defnydd o dir a buddsoddiad, ac yn rhoi fframwaith ar gyfer datblygu safbwyntiau cenedlaethol a rhanbarthol, gan adlewyrchu anghenion unigryw amryw gymunedau ledled Cymru. Nid oedd yr ARhC yn gallu dod i'r casgliad na fyddai unrhyw effeithiau ar safleoedd Ewropeaidd, ac felly cynhaliwyd asesiad priodol. Mae Cynllun Gofodol Cymru'n amlinellu'r fframwaith ar gyfer cynlluniau haen is, ac roedd y broses liniaru a amlinellir yn yr asesiad priodol yn cynnwys yr angen i gynlluniau haen is fod yn ddarostyngedig i ARhC ac i ddarparu hyfforddiant ar gynnal Asesiadau Rheoliadau Cynefinoedd. O ganlyniad i'r mesurau osgoi a lliniaru, daeth ARhC Cynllun Gofodol Cymru i'r casgliad na fyddai unrhyw effaith andwyol ar gyfanrwydd safleoedd Ewropeaidd. Oherwydd natur lefel uchel Cynllun Gofodol Cymru a'r CRhPLI, nid yw'n ymarferol penderfynu a yw cyd-ffeithiau yn bosibilrwydd. Fodd bynnag, mae ARhC Cynllun Gofodol Cymru yn cydnabod effeithiau anuniongyrchol posibl mesurau amddiffyn rhag llifogydd wrth newid morliniau a glannau afonydd, yn ogystal â symudiad dŵr a gwaddod.</p>	<p>Bydd CNC yn parhau i roi cyngor i awdurdodau lleol a datblygwyr ynglŷn â pheryglon datblygu ar orlifdiroedd.</p> <p>Bydd prosiectau sy'n cael eu cyflawni trwy'r CRhPLI yn amddiffyn datblygiadau sy'n bodoli eisoes yn unig, nid datblygiadau arfaethedig, a bydd yn rhaid iddynt gael Asesiad o'r Effaith Amgylcheddol ac ARhC. Bydd hyn yn nodi unrhyw effeithiau posibl ar safleoedd Ewropeaidd, ar ei ben ei hun ac ar y cyd ar lefel brosiect, wrth i ragor o fanylion ddod i'r amlwg. Bydd mewnbwn Asesiadau o'r Effaith Amgylcheddol ac Asesiadau Rheoliadau Cynefinoedd i'r proses arfarnu opsiynau'n ceisio osgoi, lleihau neu liniaru effeithiau posibl.</p>
<p>Cynllun Datblygu Gwledig Cymru 2014–2020</p>	<p>Nod y Cynllun Datblygu Gwledig yw gwella cystadleuaeth a gwydnwch y sectorau amaethyddiaeth a choedwigaeth, diogelu a gwella'r amgylchedd gwledig trwy annog arferion rheoli tir cynaliadwy, a hyrwyddo cynnydd economaidd gwledig cryf a chynaliadwy. Daeth Asesiad o'r Effaith Amgylcheddol y Cynllun Datblygu Gwledig i'r casgliad bod potensial i amddiffyn a gwella</p>	<p>Gall Cynlluniau Rheoli Perygl Llifogydd ystyried amcanion y Cynllun Datblygu Gwledig ac anelu at gyflawni manteision tebyg ar gyfer bioamrywiaeth. Nid yw'n bosibl ystyried cyd-ffeithiau ar lefel strategol gan nad oes gan y Cynllun Datblygu Gwledig ARhC. Bydd yn rhaid ystyried cyd-</p>

	<p>gwasanaethau ecosystem a gwerthoedd bioamrywiaeth ac ati – ond y byddai hynny'n dibynnu ar argaeledd cyllid. Fe wnaeth argymhell hefyd y dylai cynlluniau sy'n dod o'r cynllun ystyried canlyniadau ar gyfer bioamrywiaeth. Nid oedd ARhC y Cynllun Datblygu Gwledig ar gael er mwyn cymharu cyd-ffeithiau. Mae mesurau CRhPLI yn rhoi llawer o bwyslais ar amddiffyn pobl ac eiddo, ac yn aml mae hyn mewn ardaloedd trefol. Gellir ystyried atebion mewn uwch-dalgylchoedd, felly mae'n bosibl y bydd cysylltiadau rhwng y cynlluniau – ond bydd yn rhaid ystyried cyd-ffeithiau ar safleoedd Ewropeaidd ar lefel brosiect ar gyfer cynlluniau sy'n dod o'r cynllun hwn.</p>	<p>effeithiau ar safleoedd Ewropeaidd ar lefel brosiect ar gyfer cynlluniau sy'n dod o'r cynllun hwn.</p>
<p>Cynlluniau Datblygu Lleol/Unedol (gan gynnwys Cynlluniau Awdurdodau Parciau Cenedlaethol)</p>	<p>Gall hyrwyddo cynnydd mewn cynlluniau datblygu lleol, yn dibynnu ar y lleoliad, yn rhoi pwysau ar safleoedd Ewropeaidd. Gallai gweithgareddau sy'n dod o gynlluniau datblygu lleol arwain at effeithiau ar safleoedd Ewropeaidd trwy darfu ar bethau yn ystod y broses adeiladu, ac at effeithiau andwyol trwy lechfeddiannu ar gynefinoedd neu ddadleoli rhywogaethau – neu effeithiau anuniongyrchol megis addasiadau i systemau draenio, rhagor o ddŵr ffo ar arwynebau, a llygredd ffynonellau gwasgaredig/tarddleoedd pwynt. Mae'n annhebyg y bydd rhyngweithio arwyddocaol â CRhPLI Gorllewin Cymru, o ystyried bod y gweithgareddau a gynhwysir yn yr asesiad hwn yn seiliedig ar leihau perygl llifogydd ar gyfer datblygiadau sy'n bodoli eisoes yn unig. Nod cyngor a chydysniad CNC yw sicrhau bod awdurdodau lleol a datblygwyr yn ymwybodol o berygl llifogydd, ac yn ei ystyried wrth iddynt ddatblygu eu cynlluniau a'u prosiectau.</p>	<p>Bydd CNC yn parhau i roi cyngor i awdurdodau lleol a datblygwyr ynglŷn â pheryglon datblygu ar orlifdiroedd.</p> <p>Bydd prosiectau sy'n cael eu cyflawni trwy'r CRhPLI yn amddiffyn datblygiadau sy'n bodoli eisoes yn unig, nid datblygiadau arfaethedig, a bydd yn rhaid iddynt gael Asesiad o'r Effaith Amgylcheddol ac ARhC. Bydd hyn yn nodi unrhyw effeithiau posibl ar safleoedd Ewropeaidd, ar ei ben ei hun ac ar y cyd ar lefel brosiect, wrth i ragor o fanylion ddod i'r amlwg. Bydd mewnbyn Asesiadau o'r Effaith Amgylcheddol ac Asesiadau Rheoliadau Cynefinoedd i'r proses arfarnu opsiynau'n ceisio osgoi, lleihau neu liniaru effeithiau posibl.</p>

4.0 Casgliad Prawf yr Effaith Arwyddocaol Debygol

Roedd rhai cyfyngiadau wrth ymgymryd â Phrofion yr Effaith Arwyddocaol Debygol ar gyfer cynllun lle nad yw canlyniad gweithredu'r mesurau'n sicr, a byddant yn destun lefelau mwy manwl o gynlluniau a phrosiectau.

Er bod lleoliad y mesurau yn cael eu diffinio'n gyffredinol yn y cynllun (mae cymunedau mewn perygl yn cael eu nodi ond nid yw lleoliadau penodol y prosiect), nid yw'r gweithgareddau penodol sy'n debygol o gael eu cynnal yn hysbys.

Ar ôl Prawf yr Effaith Arwyddocaol Debygol a nodir yn Atodiad 2, roeddem yn gallu dod i'r casgliad na fyddai effaith arwyddocaol o ganlyniad i'r cynllun ar 23 safle Ewropeaidd. Mae'r rhain fel a ganlyn:

- Ramsar Cilfach Porth Tywyn
- Ramsar Cors Crymlyn
- AGA Cilfach Porth Tywyn
- AGA Arfordir Castellmartin
- AGA Elenydd – Mallaen
- AGA Glannau Aberdaron ac Ynys Enlli
- AGA Mynydd Cilan, Trwyn y Wylfa ac Ynysoedd Sant Tudwal
- AGA Ynys Dewi ac Arfordir Penrhyn Tyddewi
- ACA Môr Hafren (Cymru)
- AGA Ynys Sgomer ac Ynys Sgogwm
- ACA Afonydd Cleddau
- ACA Coedwigoedd Penrhyn Creuddyn
- ACA Cors Crymlyn
- ACA Eryri
- ACA Ynys Gybi
- ACA Mwyngloddiau Fforest Gwydir
- ACA Coedydd Gogledd Sir Benfro
- ACA Comin Gogledd-orllewin Sir Benfro
- ACA Safleoedd Ystum Sir Benfro a Llynnoedd Bosherton
- ACA Afon Wysg
- ACA Afon Gwy (Cymru)
- ACA Tyddewi

Felly, mae'r safleoedd hyn wedi cael eu hepgor o'r angen am ARhC pellach ar lefel strategol neu ar lefel brosiect.

Roedd asesiadau'n nodi bod angen asesiadau pellach ar lefel brosiect ar lawer o'r safleoedd Ewropeaidd (28 o'r 51 safle a gafodd eu cynnwys). Mae'r safleoedd hyn wedi cael eu dangos ag oren yn Nhabl 4 isod. Mae'r safleoedd a'r cymunedau a gafodd eu hepgor o'r angen am ARhC pellach ar gefndir gwyrdd ym mhenawdau'r tabl.

Mae'n bosibl y bydd cynigion mewn cynllun sy'n cynnig darpariaeth ar gyfer y math o newid, ond nid maint y newid neu leoliad penodol, yn cael eu hasesu'n fwy priodol mewn cynllun haen is neu brosiectau. Mae trosglwyddo'r ARhC i gynllun haen is neu brosiect yn amodol ar y meini prawf canlynol:

- a. nid yw'n yw'n rhesymol i'r cynllun haen uwch ragweld effeithiau ar safle Ewropeaidd mewn ffordd ystyrlon; tra
- b. bydd yr haen is, a fydd yn dangos yn fwy cywir natur/maint/lleoliad y datblygiad, ac felly eu heffeithiau posibl, yn cadw digon o hyblygrwydd ynglŷn ag union leoliad, maint neu natur y cynigion er mwyn sicrhau na fydd effaith andwyol ar gyfanrwydd (hyd yn oed pe bai hynny'n golygu dileu'r cynnig); ac
- c. mae angen yr arfarniad ar haen is yn ôl y gyfraith neu er mwyn dilyn polisi, ac o'r herwydd gellir dibynnu arno.

Mae llawer o'r mesurau yn argymhell asesiadau, e.e. Cynnal asesiad cychwynnol a gwaith ar y posibilrwydd o leihau perygl llifogydd. Ni fydd yr asesiadau hyn ynddynt eu hunain yn arwain at unrhyw weithgareddau, ar wahân i arolygon, gwaith monitro a pharatoi achosion busnes. Felly mae'n anodd rhagweld effeithiau posibl ar safleoedd Ewropeaidd yn ystod y cam hwn o'r broses.

Mae CNC yn cynnal asesiadau amgylcheddol ac Asesiadau Rheoliadau Cynefinoedd ar lefel brosiect er mwyn sicrhau bod effeithiau amgylcheddol yn cael eu hatal, eu lleihau neu eu lliniaru, ac i fanteisio i'r eithaf ar nifer o ganlyniadau amgylcheddol. Mae'r asesiadau hyn yn cael eu cynnal ar ddechrau'r prosiect, yn ystod y cam asesu cychwynnol, yr arfarniad o opsiynau, a'r dylunio a'r adeiladu manwl er mwyn sicrhau bod ystyriaethau amgylcheddol yn cael eu hintegreiddio i ystyriaethau technegol ac economaidd. Mae integreiddio'r ystyriaethau amgylcheddol yn sicrhau bod rhaglen, dyluniad a lleoliad y prosiect yn gallu ystyried sensitifrwydd safleoedd Ewropeaidd er mwyn osgoi effeithiau lle bo hynny'n bosibl. Mae hyn yn cael ei gynnal o dan bolisiau cyrff etifeddol a/neu fel gofyniad cyfreithiol.

Mae asesiadau ar lefel brosiect yn ystyried amrywiaeth o opsiynau ar gyfer rheoli perygl llifogydd, gan gynnwys adeiladu amddiffynfeydd, storio dŵr llifogydd i fyny'r afon, sianeli osgoi ac ati. Ystyrir amcanion technegol, economaidd ac amgylcheddol yn ystod y broses o ddewis yr opsiwn gorau. Mae CNC yn ceisio cyflawni canlyniadau amgylcheddol trwy gyflawni ein brosiectau, ac mae hyn yn cynnwys amrywiaeth o bethau megis cyflawni'r Cynllun Gweithredu Bioamrywiaeth ar gyfer cynefinoedd, gwelliannau i bysgodfeydd neu lwybrau pysgod, mesurau lliniaru ar gyfer y Gyfarwyddeb Fframwaith Dŵr, trin planhigion goresgynnol ac ati. Ym mhob achos, amcan canlyniadau amgylcheddol fyddai osgoi unrhyw effaith ar safleoedd Ewropeaidd ar y lleiaf, a helpu i gyflawni gweithgareddau a fydd yn cyflawni cadwraeth ffatriol safle Ewropeaidd ar y gorau.

Bydd Prawf yr Effaith Arwyddocaol Debygol a gynhaliwyd ar gyfer y CRhPLI yn darparu gwybodaeth lefel uchel am safleoedd Ewropeaidd a nodweddion mae'n rhaid eu hystyried yn Asesiad yr Effaith Amgylcheddol a'r ARhC ar lefel y prosiect. Er enghraifft, bydd yn rhaid i'r mesur ar gyfer dylunio ac adeiladu gwelliannau i asedau perygl llifogydd yn Ninbych-y-Pysgod ystyried y canlynol:

- effeithiau anuniongyrchol ar rywogaethau symudol (pysgod, dyfrgwn a morloi) sy'n gysylltiedig ag ACA Sir Benfro Forol
- effeithiau uniongyrchol ar gynefinoedd ac effeithiau anuniongyrchol ar rywogaethau symudol sy'n gysylltiedig ag ACA Arfordir Calchfaen De-orllewin Cymru
- effeithiau uniongyrchol ar gynefinoedd ac effeithiau anuniongyrchol ar rywogaethau symudol sy'n gysylltiedig ag ACA Bae Caerfyrddin ac Aberoedd

Ni all prosiectau arfordirol sicrhau bob tro na fydd effeithiau arwyddocaol ar safleoedd Ewropeaidd. Er mwyn amddiffyn rhai cymunedau arfordirol yn unol â pholisïau Cynllun Rheoli Traethlin 2 a mesur y CRhPLI, gall prosiectau arwain at gollu cynefinoedd trwy wasgu arfordirol. Mae Llywodraeth Cymru yn cynorthwyo CNC yn y gwaith o reoli a chyflawni'r Rhaglen Creu Cynefinoedd Genedlaethol. Nod y rhaglen hon yw nodi a chyflawni prosiectau creu cynefinoedd ar hyd arfordir Cymru, er mwyn gwneud iawn am y colledion a ragwelir yng Nghynlluniau Rheoli Traethlin 2. Bydd hyn yn sicrhau bod y cynefinoedd yn cael eu sefydlu cyn i'r colledion rhagweledig ddigwydd, ac yn galluogi gwaith cynnal a chadw parhaus a gwelliannau i amddiffynfeydd arfordirol yn unol â pholisïau Cynlluniau Rheoli Traethlin 2. Prosiect Creu Cynefinoedd Cwm Ivy yw'r prosiect cyntaf wedi'i amserlennu i'w gyflawni o dan y Rhaglen Creu Cynefinoedd Genedlaethol. Ei nod yw cyflenwi hyd at 38 hectar o gynefinoedd rhynglanwol ar arfordir gogleddol Penrhyn Gŵyr. Mae dau brosiect arall o dan y Rhaglen Creu Cynefinoedd Genedlaethol hefyd yn y camau arfarnu cyntaf.

I grynhoi, casgliad yr Asesiad Rheoliadau Cynefinoedd hwn yw:

1. O'r 123 o safleoedd Ewropeaidd sydd yn Ardal Basn Afon Gorllewin Cymru, neu'n gysylltiedig â hi, dangoswyd nad oedd modd i 95 o'r safleoedd gael eu heffeithio'n uniongyrchol neu'n anuniongyrchol gan fesurau'r CRhPLI, ac ni chawsant eu hystyried ym Mhrawf yr Effaith Arwyddocaol Debygol.
2. O'r 51 o safleoedd Ewropeaidd a gafodd eu cynnwys ym Mhrawf yr Effaith Arwyddocaol Debygol, daethpwyd i'r casgliad na fyddai mesurau'r CRhPLI yn debygol o gael unrhyw effeithiau arwyddocaol ar 23 o'r safleoedd.
3. Ar y 28 o safleoedd Ewropeaidd sydd yng ngweddill, nid oedd digon o fanylion ym mesurau'r CRhPLI i ganfod unrhyw effeithiau arwyddocaol, ac o ganlyniad, mae'r asesiad ar gyfer y mesurau hyn wedi cael ei drosglwyddo i brosiectau neu gynlluniau haen is. Bydd asesiad amgylcheddol ac ARhC yn cael eu cynnal ar gyfer y cynlluniau haen is neu brosiectau hyn.

Deuir i'r casgliad felly nad yw'n debygol y bydd y CRhPLI yn cael effaith arwyddocaol ar safleoedd Ewropeaidd gwarchoddedig, ac nid oes angen Asesiad Priodol fel yr amlinellir yn Ffigur 1, ar yr amod y bydd Asesiadau Rheoliadau Cynefinoedd yn cael eu cynnal ar lefel y prosiect fel y nodir uchod.

Tabl 4: Allwedd

	Nid yw'r mesur yn arwain at unrhyw effaith arwyddocaol
	Mae angen ARhC ar y mesur ar lefel brosiect
	Mae angen asesiadau pellach cyn cymeradwyo'r CRhPLI

Mae'r lliwddangos gwyrdd yn y tabl yn nodi bod y safle neu'r gymuned wedi cael ei hepgor o'r ARhC ar lefel brosiect

		Tabl 4: Crynodeb o ganlyniadau – Aseiad o Effeithiau Arwyddocaol Tebygol																									
		Abercynffig	Aberystwyth	Llanbedr Pont	Llanelli	Llanybydder	Maesteg	Felinganol	Palmerstown	Pencoed	Solfach	Stepaside	Abertawe	Dinbych-y-	Ystradgynlais	Aberdaron	Aberdyfi	Beddgelert	Bryncrug	Caernarfon	Caerdybi	Llangefni	Machynlleth	Mochdre	Tremadog	Y Felinheli	
Ramsar	Cilfach Porth Tywyn																										
	Cors Caron			■																							
	Cors Fochno a Dyfi																■										
	Cors Crymlyn																										
	Môr Hafren (Cymru)								■																		
Ardaloedd Gwarchodaeth Arbennig	Bae Caerfyrddin				■																						
	Berwyn																										
	Cilfach Porth Tywyn																										
	Arfordir Castellmartin																										
	Craig yr Aderyn																										
	Aber Dyfi																■		■								
	Elenydd – Mallaen																										
	Arfordir Aberdaron ac Ynys Enlli																										
	Arfordir Ynys Gybi																										
	Migneint–Arenig–Dduallt																										■
	Mynydd Cilan, Trwyn y Wylfa ac Ynysoedd Sant Tudwal																										
	Ynys Dewi ac Arfordir Penrhyn Tyddewi																										
	Môr Hafren (Cymru)																										
	Ynys Sgogwm ac Ynys Sgomer																										
	Traeth Lafan, Bae Conwy																					■					■
	Ynys Feurig, Bae Cemlyn ac Ynysoedd y Moelrhoniaid																					■					
	Ynys Seiriol																										■
Ardaloedd Cadwraeth	Afon Eden – Cors Goch, Trawsfynydd																										
	Afon Gwyrfaï a Llyn Cwellyn																										
	Afon Teifi			■		■																					
	Afon Tywi			■	■																						
	Afonydd Cleddau																										

	Abercynffig	Aberystwyth	Llanbedr Pont	Llanelli	Llanybydder	Maesteg	Felinafno	Palmerstown	Pencoed	Solfach	Stepaside	Abertawe	Dinbych-y-	Ystradgynlais	Aberdaron	Aberdyfi	Beddgelert	Bryncrug	Caernarfon	Caerdybi	Llangefni	Machynlleth	Mochdre	Tremadog	Y Felinheli
Tabl 4: Crynodeb o ganlyniadau – Aseiad o Effeithiau Arwyddocaol Tebygol																									
Bae Ceredigion																									
Bae Caerfyrddin ac Aberoedd																									
Clogwyni Pen Llŷn																									
Coedwigoedd Penrhyn Creuddyn																									
Coedydd Derw a Safleoedd Ystlumod Meirion																									
Cors Caron																									
Corsydd Môn																									
Cors Crymlyn																									
Yr Eryri																									
Arfordir Ynys Gybi																									
ACA Glaswelltiroedd Cefn Cribwr																									
Glynllifon																									
Arfordir Calchfaen De-orllewin Cymru																									
Mwyngloddiau Fforest Gwydir																									
Coedydd Gogledd Sir Benfro																									
Comin Gogledd-orllewin Sir Benfro																									
Safleoedd Ystlum Sir Benfro a Llynnoedd Bosherton																									
Sir Benfro Forol																									
Pen Llŷn a'r Sarnau																									
Afon Wysg																									
Afon Gwy (Cymru)																									
Môr Hafren (Cymru)																									
Tyddewi																									
Y Fenai a Bae Conwy																									

Atodiad 1 – Ffigurau Safleoedd Ewropeaidd

Tabl 1: Safleoedd Ewropeaidd y nodir eu bod yn Berthnasol i'r ARhC

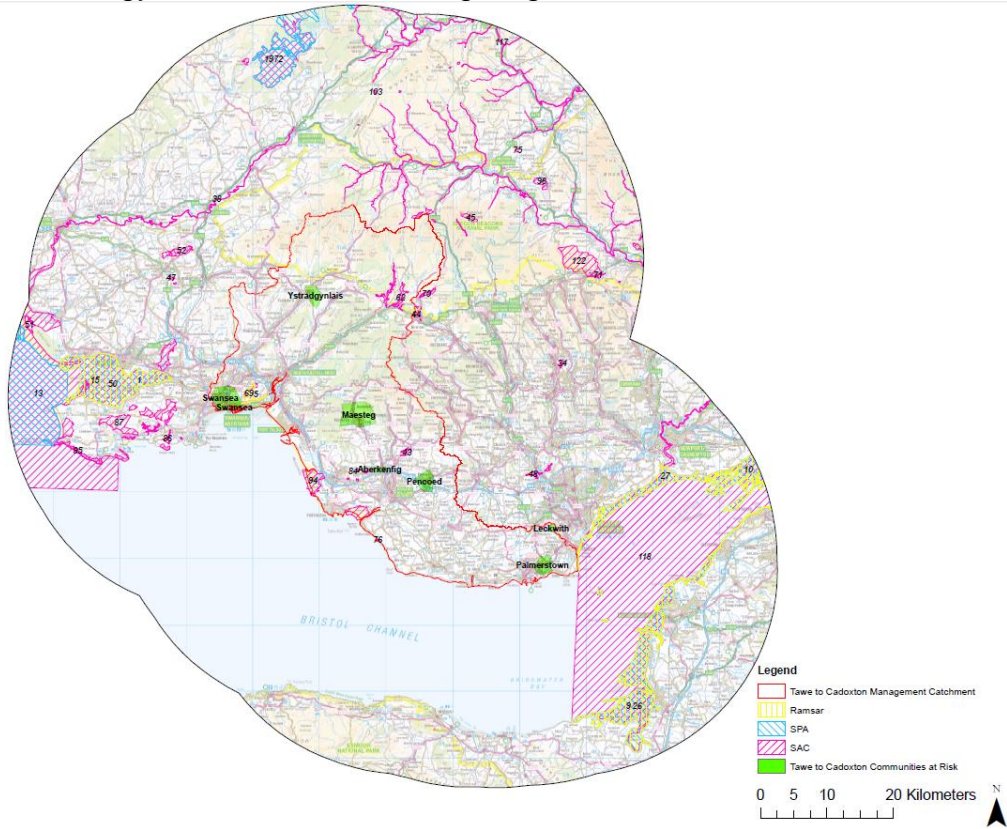
ENW	COD
Ramsar Cilfach Porth Tywyn	1
Ramsar Cors Caron	2
Ramsar Cors Fochno a Dyfi	3
Ramsar Corsydd Môn a Llŷn	4
Ramsar Cors Crymlyn	5
Ramsar Llyn Idwal	6
Ramsar Llyn Tegid	7
Ramsar Midland Meres a Mosses, Cam 2 (Cymru)	8
Ramsar Môr Hafren	9
Ramsar Môr Hafren	10
Ramsar Aber Dyfrdwy	11
Ramsar Aber Dyfrdwy	12
AGA Bae Caerfyrddin	13
AGA Berwyn	14
AGA Cilfach Porth Tywyn	15
AGA Arfordir Castellmartin	16
AGA Craig yr Aderyn	17
AGA Aber Dyfi	18
AGA Elenydd – Mallaen	19
AGA Glannau Aberdaron ac Ynys Enlli	20
AGA Glannau Ynys Gybi	21
AGA Ynys Gwales	22
AGA Migneint–Arenig–Dduallt	23
AGA Mynydd Cilan, Trwyn y Wylfa ac Ynysoedd Sant Tudwal	24
AGA Ynys Dewi ac Arfordir Penrhyn Tyddewi	25
AGA Môr Hafren	26
AGA Môr Hafren	27
AGA Ynys Sgomer ac Ynys Sgogwm	28
AGA Aber Dyfrdwy	29
AGA Aber Dyfrdwy	30
AGA Traeth Lafan, Bae Conwy	31
AGA Ynys Feurig, Bae Cemlyn ac Ynysoedd y Moelrhoniaid	32
AGA Ynys Seiriol	33
ACA Glaswelltiroedd Aberbargod	34
ACA Afon Eden – Cors Goch, Trawsfynydd	35
ACA Afon Gwyrfai a Llyn Cwellyn	36
ACA Afon Teifi	37
ACA Afon Tywi	38
ACA Afonydd Cleddau	39
ACA Coedwigoedd Dyffryn Alun	40
ACA Bae Cemlyn	41
ACA Berwyn a Mynyddoedd De Clwyd	42
ACA Coedwigoedd Melin Ifan Ddu	43
ACA Blaen Cynon	44
ACA y Bannau Brycheiniog	45
ACA Cadair Idris	46
ACA Caeau Mynydd Mawr	47
ACA Coedwigoedd Ffawydd Caerdydd	48
ACA Bae Ceredigion	49
ACA Bae Caerfyrddin ac Aberoedd	50
ACA Twyni Bae Caerfyrddin	51
ACA Cernydd Carmel	52
ACA Clogwyni Pen Llŷn	53
ACA Coed Cwm Einion	54
ACA Coed y Cerrig	55
ACA Coedwigoedd Dyffryn Elwy	56

ACA Coedwigoedd Penrhyn Creuddyn	57
ACA Coedydd a Cheunant Rheidol	58
ACA Coedydd Aber	59
ACA Coedydd Derw a Safleoedd Ystlumod Meirion	60
ACA Coedydd Llawr-y-glyn	61
ACA Coedydd Nedd a Mellte	62
ACA Coetiroedd Cwm Elan	63
ACA Cors Caron	64
ACA Cors Fochno	65
ACA Corsydd Eifionydd	66
ACA Corsydd Llŷn	67
ACA Corsydd Môn	68
ACA Cors Crymlyn	69
ACA Cwm Cadlan	70
ACA Coedydd Cwm Clydach	71
ACA Cwm Doethie – Mynydd Mallaen	72
ACA Aber Dyfrdwy	73
ACA Safleoedd Madfallod Dŵr Glannau Dyfrdwy a Bwcle	74
ACA Drostre Bank	75
ACA Bae Dunraven	76
ACA Elenydd	77
ACA Eryri	78
ACA Fenn's, Whixall, Bettisfield, Wem a Cadney Mosses (Lloegr)	79
ACA Fenn's, Whixall, Bettisfield, Wem a Cadney Mosses (Cymru)	80
ACA Glan-traeth	81
ACA Glannau Môn: Cors heli	82
ACA Glannau Ynys Gybi	83
ACA Glaswelltiroedd Cefn Cribwr	84
ACA Glynllifon	85
ACA Coedydd Ynn Gŵyr	86
ACA Tiroedd Comin Gŵyr	87
ACA Granllyn	88
ACA Pen y Gogarth	89
ACA Grogwynion	90
ACA Gweunydd Blaencleddau	91
ACA Mynydd Helygain	92
ACA Safleoedd Madfallod Dŵr Johnstown	93
ACA Cynffig	94
ACA Arfordir Calchfaen De-orllewin Cymru	95
ACA Llyn Syfaddan	96
ACA Llwyn	97
ACA Llyn Dinam	98
ACA Migneint Arenig Dduallt	99
ACA Camlas Trefaldwyn	100
ACA Morfa Harlech a Morfa Dyffryn	101
ACA Mwyngloddiau Fforest Gwydir	102
ACA Mynydd Epynt	103
ACA Coedydd Gogledd Sir Benfro	104
ACA Comin Gogledd-orllewin Sir Benfro	105
ACA Safleoedd Ystlum Sir Benfro a Llynnoedd Bosherton	106
ACA Sir Benfro Forol	107
ACA Pen Llŷn a'r Sarnau	108
ACA Preseli	109
ACA Rhinog	110
ACA Rhos Goch	111
ACA Rhos Llawr-cwrt	112
ACA Rhos Talglas	113
ACA Afon Dyfrdwy a Llyn Tegid	114
ACA Afon Dyfrdwy a Llyn Tegid	115
ACA Afon Wysg	116
ACA Afon Gwy	117

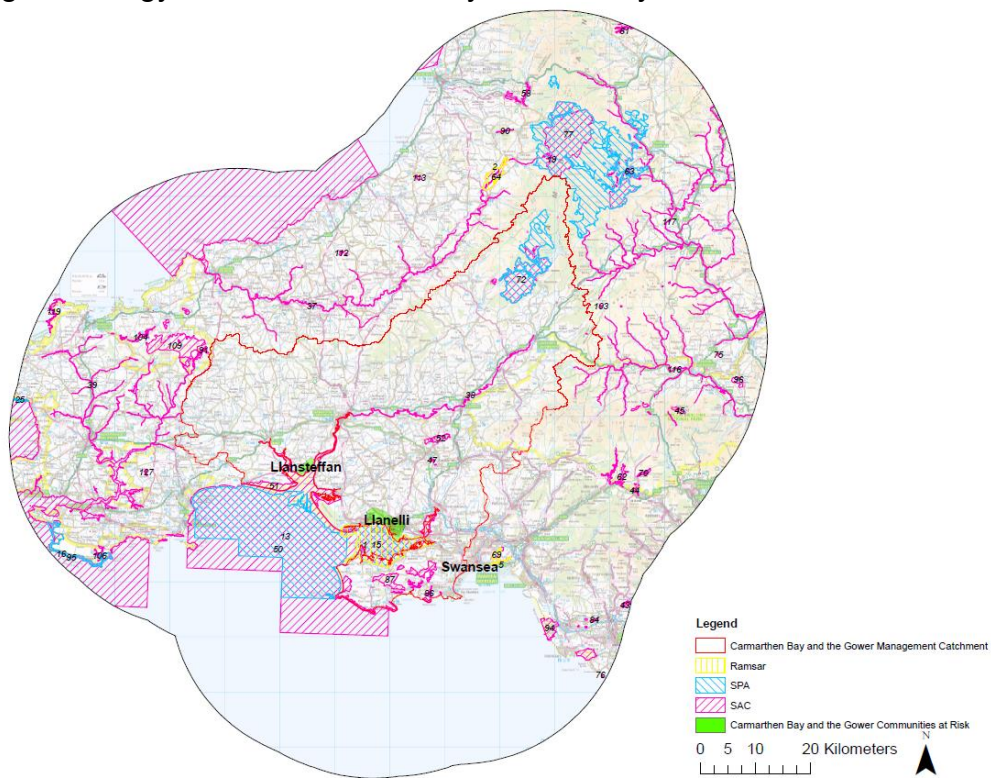
ACA Môr Hafren	118
ACA Tyddewi	119
ACA Coedwigoedd Pen-y-fâl	120
ACA Safleoedd Ystlumod Tanat ac Efyrynwy	121
ACA Safleoedd Ystlumod Wysg	122
ACA Safleoedd Ystlumod Dyffryn Gwy a Fforest y Ddena	123
ACA Coetiroedd Dyffryn Gwy	124
ACA Y Fenai a Bae Conwy	125
ACA y Twyni o Abermenai i Aberffro	126
ACA Yerboston Tops	127
AGA Aber Merswy	128
Ramsar Aber Merswy	129

Cyfanswm o 123 o safleoedd (rhai rhifau heb eu defnyddio)

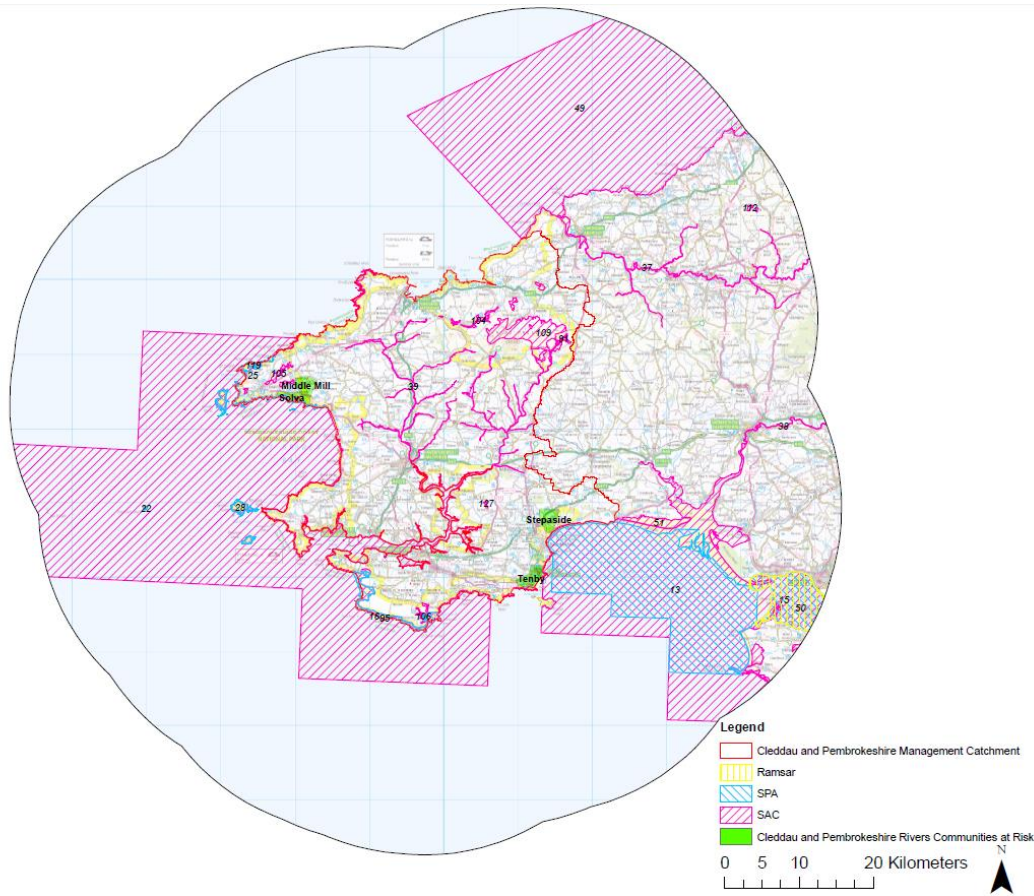
Ffigur 2: Dalgylch Rheoli Tawe i Dregatwg



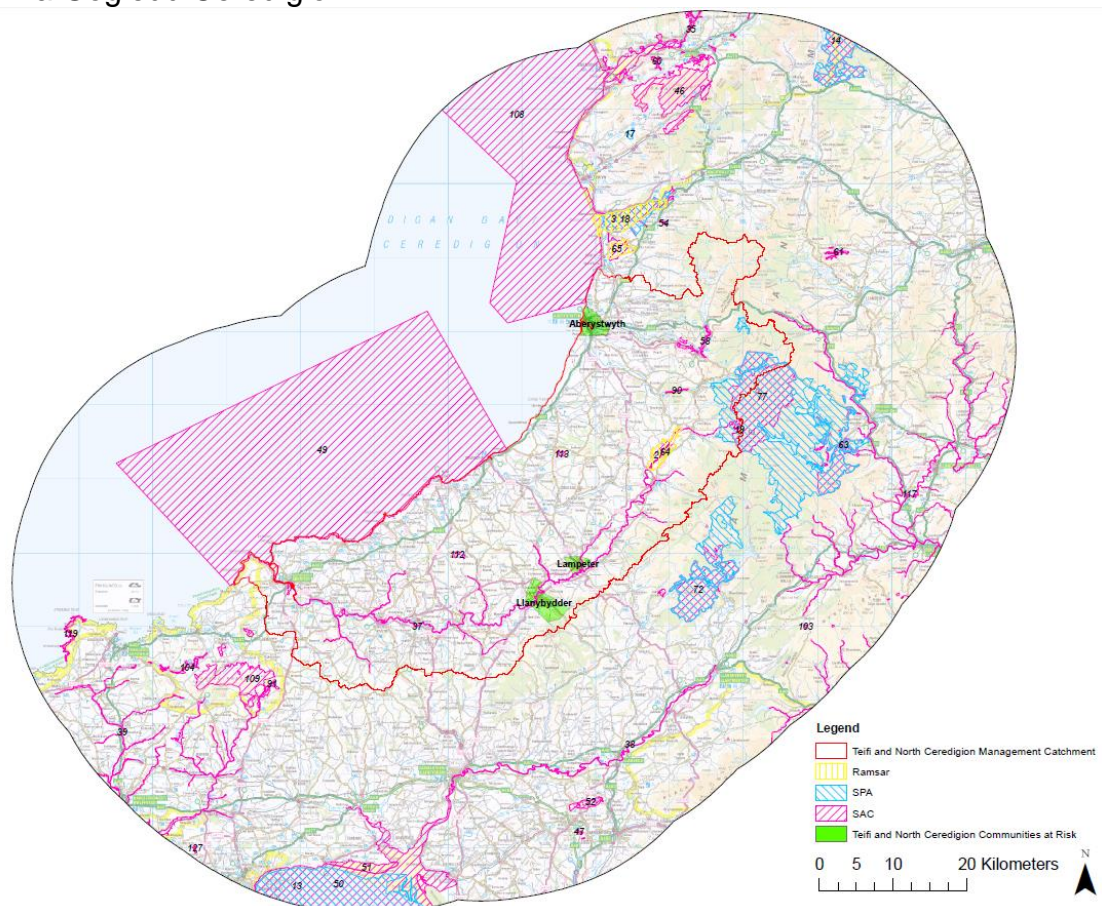
Ffigur 3: Dalgylch Rheoli Bae Caerfyrddin a Gŵyr



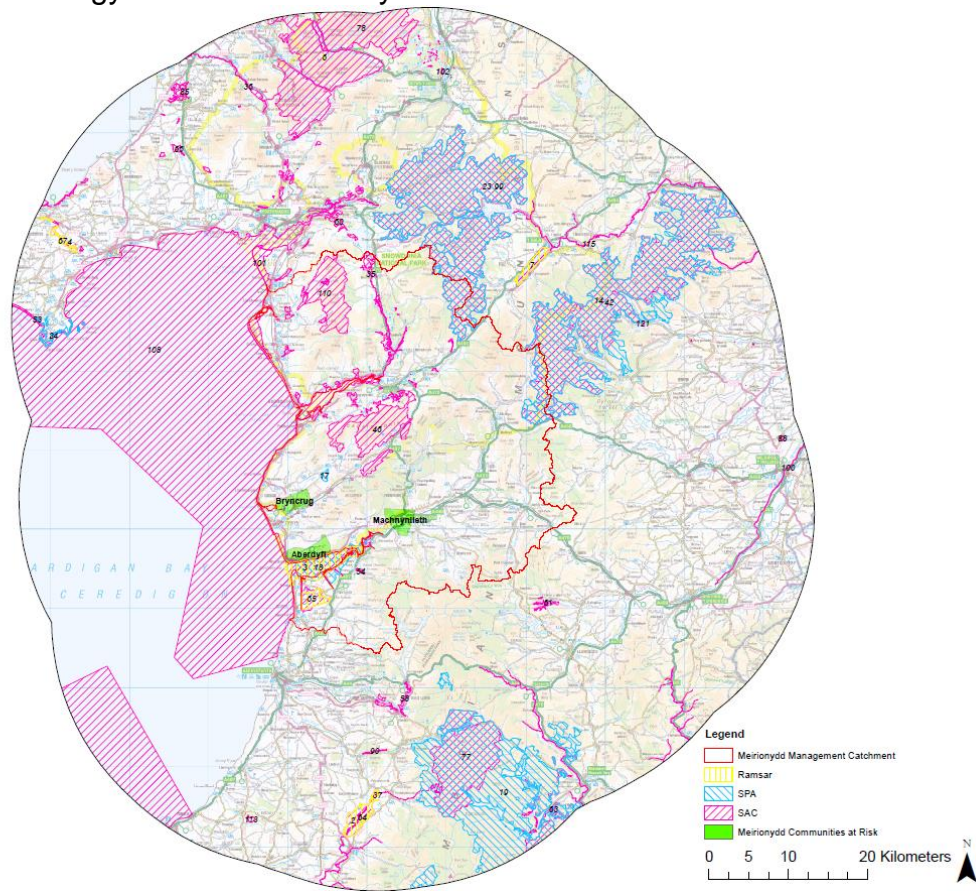
Ffigur 4: Dalgylch Rheoli Cleddau a Sir Benfro



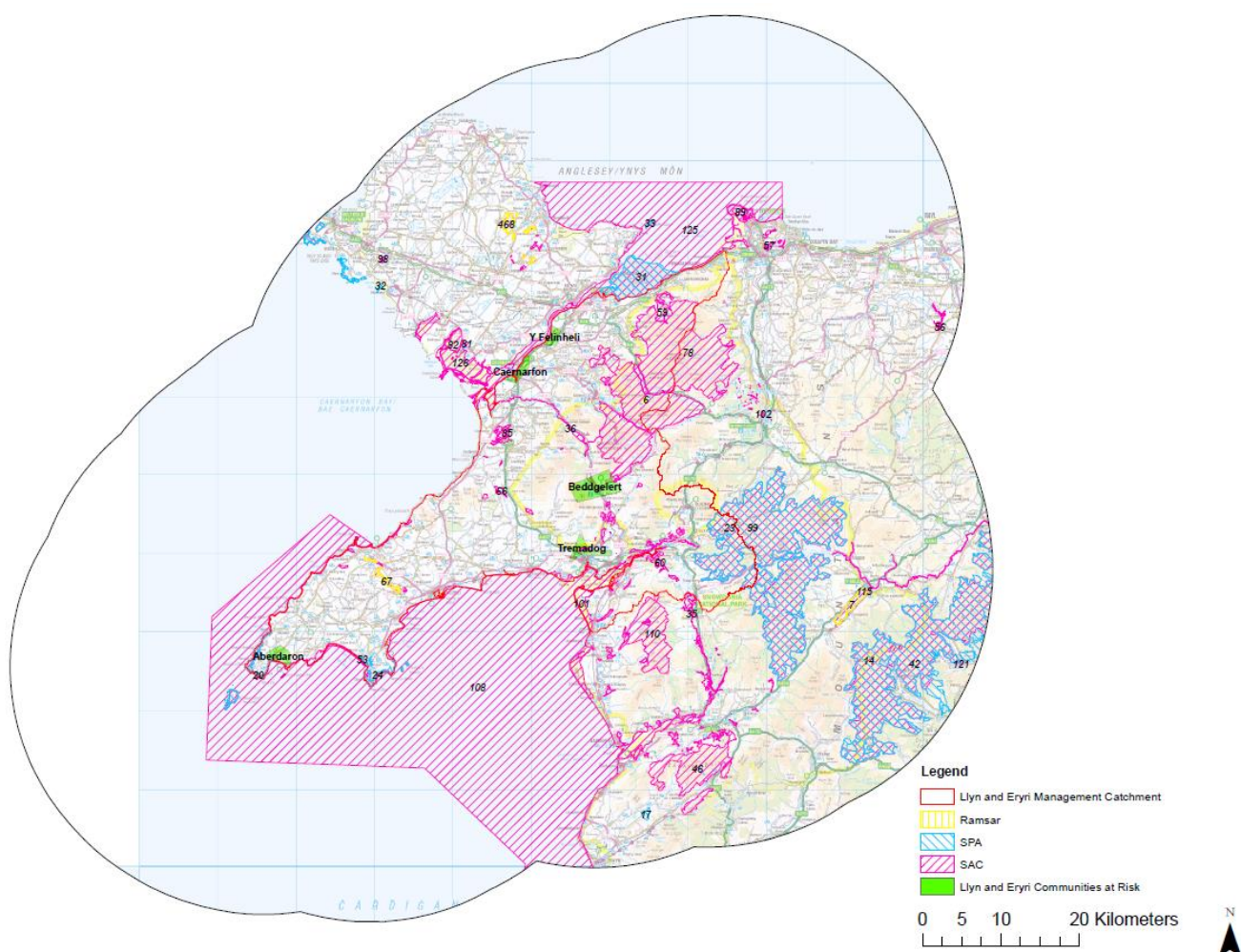
Ffigur 5: Dalgylch Rheoli Teifi a Gogledd Ceredigion



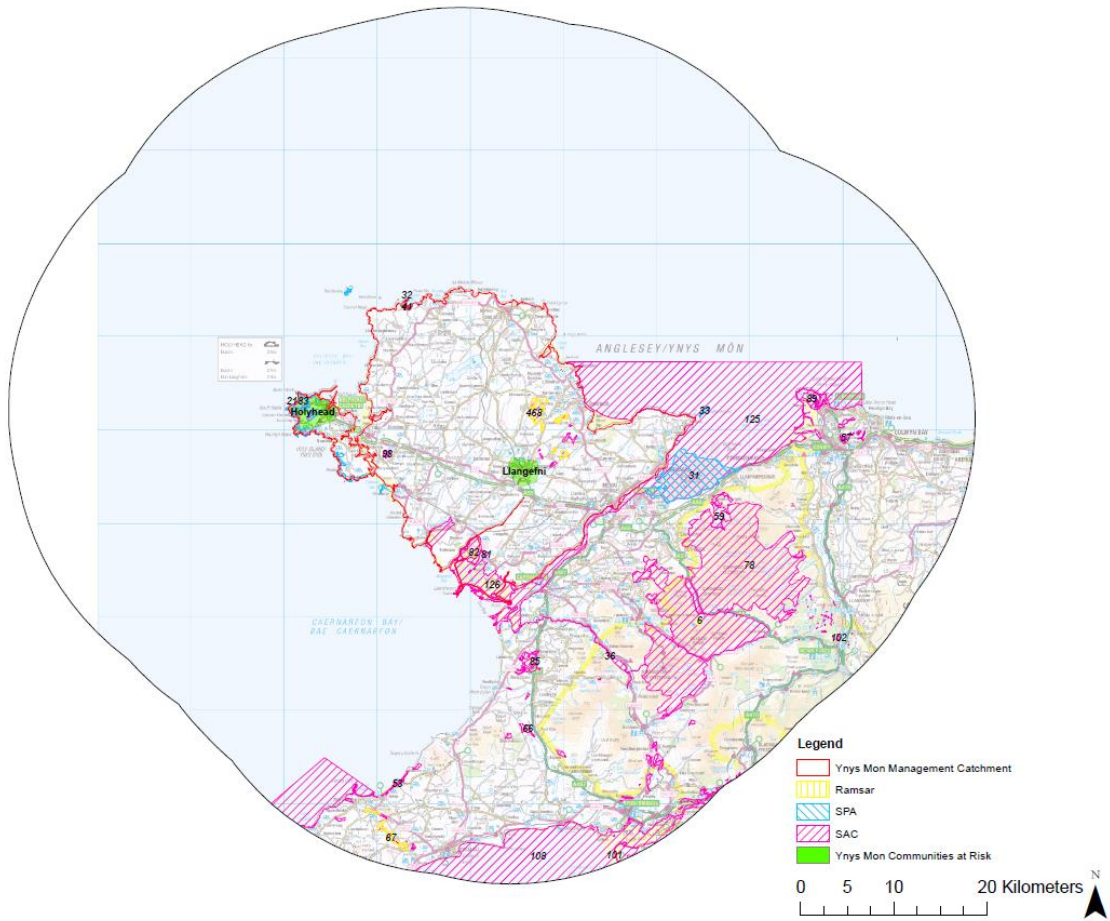
Ffigur 6: Dalgylch Rheoli Meirionnydd



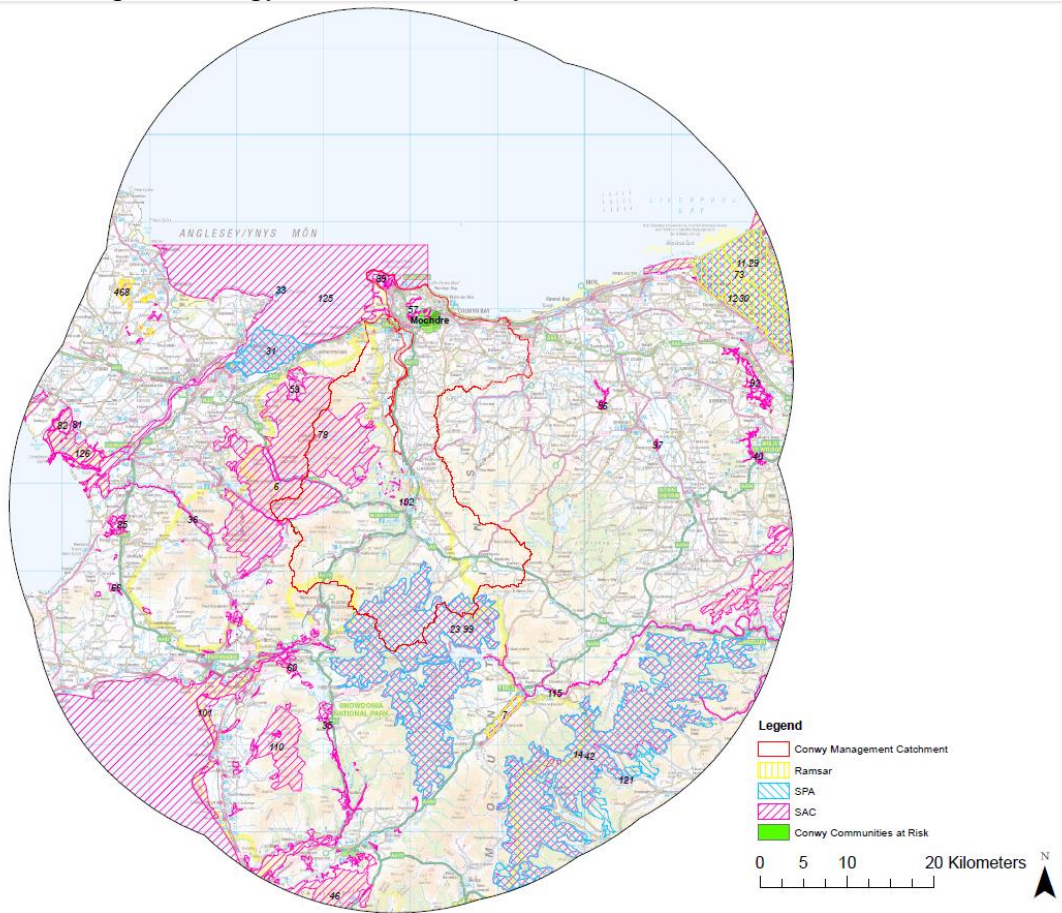
Ffigur 7: Dalgylch Rheoli Pen Llŷn ac Eryri



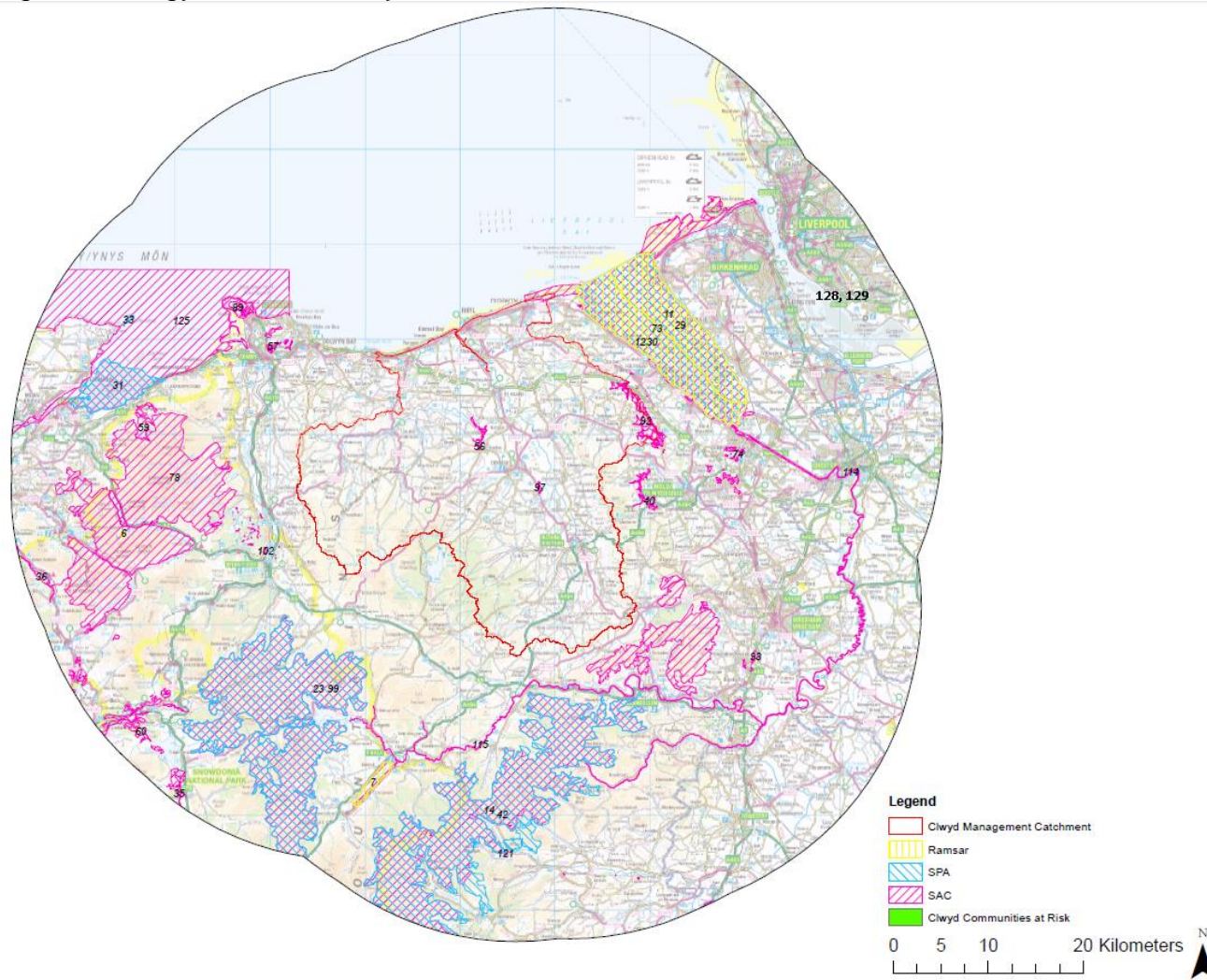
Ffigur 8: Dalgylch Rheoli Ynys Môn



Ffigur 9: Dalgylch Rheoli Conwy



Ffigur 10: Dalgylch Rheoli Clwyd



Atodiad 2: Sgrinio Safleoedd

Meini Prawf Sgrinio

U = Effeithiau Uniongyrchol (Croestorri â Chymuned mewn Perygl)

P = Effeithiau ar Bysgod (i fyny neu i lawr yr afon i Gymuned mewn Perygl lle mae pysgod yn nodwedd o ddiddordeb arbennig)

Safleoedd Pysgod =

ACA Afon Eden – Cors Goch, Trawsfynydd
ACA Afon Gwyrfaï a Llyn Cwellyn
ACA Afon Teifi
ACA Afon Tywi
ACA Afonydd Cleddau
ACA Bae Ceredigion
ACA Bae Caerfyrddin ac Aberoedd
ACA Aber Dyfrdwy
ACA Sir Benfro Forol
ACA Afon Dyfrdwy a Llyn Tegid
ACA Afon Wysg
ACA Afon Gwy
ACA Môr Hafren
Ramsar Llyn Tegid
Ramsar Môr Hafren

S = Effeithiau ar Rywogaethau Symudol eraill (o fewn 20km i Gymuned mewn Perygl)

Allwedd	
	Safle wedi'i hepgor o'r ARhC
S	Rhywogaeth wedi'i hepgor o'r ARhC
	Safle wedi'i gynnwys yn yr ARhC

Safleoedd Ewropeaidd a ystyriwyd yn ARhC CRhPLI Gorllewin Cymru	1. Abercynffig	2. Aberystwyth	3. Llanbedr Pont Steffan	4. Llanelli	5. Llanybydder	6. Maesteg	7. Fellinganol	8. Palmerstown	9. Pencoed	10. Solfach	11. Stepaside	12. Abertawe	13. Dinbych-y-pysgod	14. Ystradgynlais	15. Aberdaron	16. Aberdyfi	17. Beddgelert	18. Brynchrug	19. Caernarfon	20. Caergybi	21. Llangefni	22. Machynlleth	23. Mochdre	24. Tremadog	25. Y Felinheli	Cyfiawnhad dros gynnwys neu hepgor safle
Ramsar Cilfach Porth Tywyn				U, S								S														Adar wedi'u cynnwys o dan rywogaethau symudol
Ramsar Cors Caron		S	S																							Mae gloynnod byw, llygod y dŵr, dyfrgwn, elyrch y gogledd, a gwyfnod i gyd wedi'u cynnwys yn y ddyfynneb. Wedi'i gynnwys ar gyfer rhywogaethau symudol.
Ramsar Cors Fochno a Dyfi															U											Wedi'i hepgor o dan rywogaethau symudol gan nad oes yr un wedi'i chynnwys yn y ddyfynneb. Effeithiau uniongyrchol wedi'u cynnwys.
Ramsar Corsydd Môn a Llŷn															S (15 km i'r gogledd-ddwyrain)				S (11 km i'r gogledd)		S (2km i'r dwyrain)				S (8km i'r gogledd)	Mursennod a gloynnod byw yn y ddyfynneb, ond wedi'i hepgor ar sail pellter.
Ramsar Cors Crymlyn												U														Dim rhywogaethau symudol yn y ddyfynneb (ystyried effeithiau uniongyrchol ar Abertawe yn unig).
Ramsar Llyn Idwal																										Safle wedi'i hepgor – dim rhywogaethau symudol yn y dyfyniad.
Ramsar Môr Hafren (Cymru)								P, S																		Adar a physgod yn y dyfyniad. Wedi'i gynnwys oherwydd un gymuned.
Ramsar Aber Dyfrdwy (Cymru)																										Safle wedi'i hepgor.
AGA Bae Caerfyrddin				S							S		S													Ardaloedd Gwarchod Arbennig wedi'u cynnwys oherwydd rhywogaethau symudol o fewn 20km.
AGA Berwyn																					S					Ardaloedd Gwarchod Arbennig wedi'u cynnwys oherwydd rhywogaethau symudol o fewn 20km.
AGA Cilfach Porth Tywyn				U, S								S														Ardaloedd Gwarchod Arbennig wedi'u cynnwys oherwydd rhywogaethau symudol o fewn 20km.
AGA Arfordir Castellmartin											S		S													Ardaloedd Gwarchod Arbennig wedi'u cynnwys oherwydd rhywogaethau symudol o fewn 20km.

	1. Abercynffig	2. Aberystwyth	3. Llanbedr Pont Steffan	4. Llanelli	5. Llanybydder	6. Maesteg	7. Felinganol	8. Palmerstown	9. Pencoed	10. Solfach	11. Stepaside	12. Abertawe	13. Dinbych-y-pysgod	14. Ystradgynlais	15. Aberdaron	16. Aberdyfi	17. Beddgelert	18. Brynchrug	19. Caernarfon	20. Caergybi	21. Llangedfni	22. Machynlleth	23. Mochdre	24. Tremadog	25. Y Felinheli	Cyfiawnhad dros gynnwys neu hepgor safle
AGA Craig yr Aderyn															S		S					S				Ardaloedd Gwarchod Arbennig wedi'u cynnwys oherwydd rhywogaethau symudol o fewn 20km.
AGA Aber Dyfi		S													S, S		S					S				Ardaloedd Gwarchod Arbennig wedi'u cynnwys oherwydd rhywogaethau symudol o fewn 20km.
AGA Elenydd – Mallaen		S	S		S																	S				Ardaloedd Gwarchod Arbennig wedi'u cynnwys oherwydd rhywogaethau symudol o fewn 20km.
AGA Glannau Aberdaron ac Ynys Enlli															U, S											Ardaloedd Gwarchod Arbennig wedi'u cynnwys oherwydd rhywogaethau symudol o fewn 20km.
AGA Glannau Ynys Gybi																				U, S	S					Ardaloedd Gwarchod Arbennig wedi'u cynnwys oherwydd rhywogaethau symudol o fewn 20km.
AGA Bae Lerpwl (Lloegr)																										Safle wedi'i hepgor.
AGA Bae Lerpwl (Cymru)																										Safle wedi'i hepgor.
AGA Migneint–Arenig–Ddualt																	S							S		Ardaloedd Gwarchod Arbennig wedi'u cynnwys oherwydd rhywogaethau symudol o fewn 20km.
AGA Mynydd Cilan, Trwyn y Wylfa ac Ynysoedd Sant Tudwal															S											Ardaloedd Gwarchod Arbennig wedi'u cynnwys oherwydd rhywogaethau symudol o fewn 20km.
AGA Ynys Dewi ac Arfordir Penrhyn Tyddewi							S			U, S																Ardaloedd Gwarchod Arbennig wedi'u cynnwys oherwydd rhywogaethau symudol o fewn 20km.
AGA Môr Hafren (Cymru)								S																		Ardaloedd Gwarchod Arbennig wedi'u cynnwys oherwydd rhywogaethau symudol o fewn 20km.
AGA Ynys Sgomer ac Ynys Sgogwm							S			S																Ardaloedd Gwarchod Arbennig wedi'u cynnwys oherwydd rhywogaethau symudol o fewn 20km.
AGA Aber Dyfrdwy (Cymru)																										Safle wedi'i hepgor.
AGA Traeth Lafan, Bae Conwy																		S		S			S		S	Ardaloedd Gwarchod Arbennig wedi'u cynnwys oherwydd rhywogaethau symudol o fewn 20km.
AGA Ynys Feurig, Bae Cemlyn ac Ynysoedd y Moelrhoniaid																		S	S	S						Ardaloedd Gwarchod Arbennig wedi'u cynnwys oherwydd rhywogaethau symudol o fewn 20km.
AGA Ynys Seiriol																					S		S		S	Ardaloedd Gwarchod Arbennig wedi'u cynnwys oherwydd rhywogaethau symudol o fewn 20km.
ACA Afon Eden – Cors																	S (15)	S (17)				S (17)		S (13)		Eogiaid a dyfrgwn wedi'u cynnwys yn y ddyfynneb. I'w gynnwys ar gyfer rhywogaethau symudol.

Safleoedd Ewropeaidd a ystyriwyd yn ARhC CRhPLI Gorllewin Cymru	1. Abercynffig	2. Aberystwyth	3. Llanbedr Pont Steffan	4. Llanelli	5. Llanybydder	6. Maesteg	7. Felinganol	8. Palmerstown	9. Pencoed	10. Solfach	11. Stepside	12. Abertawe	13. Dinbych-y-pysgod	14. Ystradgynlais	15. Aberdaron	16. Aberdyfi	17. Beddgelert	18. Brynchrug	19. Caernarfon	20. Caerdybi	21. Llangedfni	22. Machynlleth	23. Mochdre	24. Tremadog	25. Y Felinheli	Cyfiawnhad dros gynnwys neu hepgor safle
Goch, Trawsfynydd																	km i'r de)	km i'r gogledd)				km i'r gogledd)		5km i'r gorllewin)		
ACA Afon Gwyrfai a Llyn Cwellyn																	S		S		S			S	S	Lampreiod, eogiaid, bodiau'r melnydd a dyfrgwn wedi'u cynnwys yn y ddyfynneb. I'w gynnwys ar gyfer rhywogaethau symudol.
ACA Afon Teifi		S	U, P, S		U, P, S																					Gwangod, bodiau'r melnydd a dyfrgwn wedi'u cynnwys yn y ddyfynneb. I'w gynnwys ar gyfer rhywogaethau symudol.
ACA Afon Tywi				S	S									S												Gwangod, dyfrgwn, lampreiod a bodiau'r melnydd wedi'u cynnwys yn y ddyfynneb. I'w gynnwys ar gyfer rhywogaethau symudol.
ACA Afonydd Cleddau							S			S	S		S													Gwangod, bodiau'r melnydd a dyfrgwn wedi'u cynnwys yn y ddyfynneb. I'w gynnwys ar gyfer rhywogaethau symudol.
ACA Coedwigoedd Dyffryn Alun																										Safle wedi'i hepgor.
ACA Bae Cemlyn																										Safle wedi'i hepgor – dim rhywogaethau symudol yn y ddyfynneb.
ACA Berwyn a Mynyddoedd De Clwyd																										Safle wedi'i hepgor – dim rhywogaethau symudol yn y ddyfynneb.
Coedwigoedd Melin Ifan Ddu																										Safle wedi'i hepgor – dim rhywogaethau symudol yn y ddyfynneb.
ACA Blaen Cynon						S (15 km i'r gogledd)								S (14 km i'r dwyrain)												Glöynnod byw – wedi'i hepgor ar sail pellter.
ACA y Bannau Brycheiniog														S												Safle wedi'i hepgor – dim rhywogaethau symudol yn y ddyfynneb.
ACA Cadair Idris																S (9km i'r gogledd)	S (6km i'r gogledd - ddwyrain)					S (5km i'r gogledd)				Glöynnod byw – wedi'i hepgor ar sail pellter.
ACA Caeau Mynydd Mawr				S (12 km i'r gogledd)								S (17 km i'r gogledd)	S (19 km i'r gorllewin)													Glöynnod byw – wedi'i hepgor ar sail pellter.

Safleoedd Ewropeaidd a ystyriwyd yn ARhC CRhPLI Gorllewin Cymru	1. Abercynffig	2. Aberystwyth	3. Llanbedr Pont Steffan	4. Llanelli	5. Llanybydder	6. Maesteg	7. Felinganol	8. Palmerstown	9. Pencoed	10. Solfach	11. Stepside	12. Abertawe	13. Dinbych-y-pysgod	14. Ystradgynlais	15. Aberdaron	16. Aberdyfi	17. Beddgelert	18. Brynchrug	19. Caernarfon	20. Caerdybi	21. Llangedfni	22. Machynlleth	23. Mochdre	24. Tremadog	25. Y Felinheli	Cyfiawnhad dros gynnwys neu hepgor safle	
ACA Coedwigoedd Ffawydd Caerdydd				edd)								edd)		ewi n)													Safle wedi'i hepgor – dim rhywogaethau symudol yn y ddyfynneb.
ACA Bae Ceredigion		S	S		S																						Lampreiod a dolffiniaid wedi'u cynnwys.
ACA Bae Caerfyrddin ac Aberoedd				U, P, S							U, P, S	S	U, P, S														Gwangod, lampreiod, dyfrgwn wedi'u cynnwys.
ACA Twyni Bae Caerfyrddin																											Safle wedi'i hepgor – dim rhywogaethau symudol yn y ddyfynneb.
ACA Cernydd Carmel																											Safle wedi'i hepgor – dim rhywogaethau symudol yn y ddyfynneb.
ACA Clogwyni Pen Llŷn															U												Rhywogaethau symudol wedi'u hepgor (ystyried effeithiau uniongyrchol).
ACA Coed Cwm Einion																											Safle wedi'i hepgor – dim rhywogaethau symudol yn y ddyfynneb.
ACA Coedwigoedd Dyffryn Elwy																											Safle wedi'i hepgor – dim rhywogaethau symudol yn y ddyfynneb.
ACA Coedwigoedd Penrhyn Creuddyn																							U				Rhywogaethau symudol wedi'u hepgor gan nad oes yr un yn y ddyfynneb (ystyried effeithiau uniongyrchol).
ACA Coedydd a Cheunant Rheidol																											Safle wedi'i hepgor – dim rhywogaethau symudol yn y ddyfynneb.
ACA Coedydd Aber																											Safle wedi'i hepgor – dim rhywogaethau symudol yn y ddyfynneb.
ACA Coedydd Derw a Safleoedd Ystlumod Meirion																S	S	S	S			S		U, S	S		Ystlumod wedi'u cynnwys.
ACA Coedydd Llawr-y-glyn																											Safle wedi'i hepgor – dim rhywogaethau symudol yn y ddyfynneb.
ACA Coedydd Nedd a Mellte																											Safle wedi'i hepgor – dim rhywogaethau symudol yn y ddyfynneb.
ACA Cors Caron		S	S																								Dyfrgwn wedi'u cynnwys.
ACA Cors Fochno																											Safle wedi'i hepgor – dim rhywogaethau symudol yn y ddyfynneb.
ACA Corsydd Eifionydd																	S (6km i'r gorll)		S (10km i'r de)					S (6.5km i'r gogl)	S (16km i'r		Glöynnod byw – wedi'u hepgor ar sail pellter.

	1. Abercynffig	2. Aberystwyth	3. Llanbedr Pont Steffan	4. Llanelli	5. Llanybydder	6. Maesteg	7. Felinganol	8. Palmerstown	9. Pencoed	10. Solfach	11. Stepside	12. Abertawe	13. Dinbych-y-pysgod	14. Ystradgynlais	15. Aberdaron	16. Aberdyfi	17. Beddgelert	18. Brynchrug	19. Caernarfon	20. Caergybi	21. Llangedfni	22. Machynlleth	23. Mochdre	24. Tremadog	25. Y Felinheli	Cyfiawnhad dros gynnwys neu hepgor safle	
Safleoedd Ewropeaidd a ystyriwyd yn ARhC CRhPLI Gorllewin Cymru																	ewi n)								edd - orlle win)	de)	
ACA Corsydd Llŷn																											Safle wedi'i hepgor – dim rhywogaethau symudol yn y ddyfynneb.
Corsydd Môn																			S (11 km i'r gogledd)		S (0.5k m i'r dwyrain)					S (9k m i'r gogledd - orllewin)	Mursennod a gloynnod byw - dau safle wedi'u hepgor ar sail pellter, un safle wedi'i gynnwys.
ACA Cors Crymlyn											U																Rhywogaethau symudol wedi'u hepgor gan nad oes yr un yn y ddyfynneb (ystyried effeithiau uniongyrchol).
ACA Cwm Cadlan																											Safle wedi'i hepgor – dim rhywogaethau symudol yn y ddyfynneb.
ACA Cwm Doethie – Mynydd Mallaen																											Safle wedi'i hepgor – dim rhywogaethau symudol yn y ddyfynneb.
ACA Aber Dyfrdwy (Cymru)																											Safle wedi'i hepgor.
ACA Bae Dunraven																											Rhywogaethau symudol wedi'u hepgor gan nad oes yr un yn y ddyfynneb.
ACA Elenydd																											Rhywogaethau symudol wedi'u hepgor gan nad oes yr un yn y ddyfynneb.
ACA Eryri																	U										Rhywogaethau symudol wedi'u hepgor (ystyried effeithiau uniongyrchol).
ACA Glannau Môn: Cors Heli																											Safle wedi'i hepgor – dim rhywogaethau symudol yn y ddyfynneb.
ACA Glannau Ynys Gybi																				U, S							Rhywogaethau symudol wedi'u hepgor (ystyried effeithiau uniongyrchol)
ACA Glantraeth																			S (6.5 km i'r gogledd - orllewin)		S (8km i'r de)					S (9. 5k m i'r gogledd - orllewin)	Madfallod dŵr – wedi'u hepgor ar sail pellter.
ACA Glaswelltiroed d Cefn Cribwr	S (2 50 m					S (6.5 km			S (7k m i'r gorll			S (19 km i'r															Gloynnod byw – wedi'u hepgor ar sail pellter ar dri safle, ond wedi'u cynnwys ar gyfer Abercynffig.

Safleoedd Ewropeaidd a ystyriwyd yn ARhC CRhPLI Gorllewin Cymru	1. Abercynffig	2. Aberystwyth	3. Llanbedr Pont Steffan	4. Llanelli	5. Llanybydder	6. Maesteg	7. Felinganol	8. Palmerstown	9. Pencoed	10. Solfach	11. Stepside	12. Abertawe	13. Dinbych-y-pysgod	14. Ystradgynlais	15. Aberdaron	16. Aberdyfi	17. Beddgelert	18. Brynchrug	19. Caernarfon	20. Caerdybi	21. Llangedfni	22. Machynlleth	23. Mochdre	24. Tremadog	25. Y Felinheli	Cyfiawnhad dros gynnwys neu hepgor safle	
	ed r i'r gorllewin)					i'r de)			ewi n)			de-ddw yrai n)															
ACA Glynllifon																	S		S		S			S	S	Ystlumod wedi'u cynnwys.	
ACA Coedydd Ynn Gŵyr																										Safle wedi'i hepgor – dim rhywogaethau symudol yn y ddyfynneb.	
ACA Tiroedd Comin Gŵyr				S (4km i'r de)								S (5km i'r gorllewin)														Mursennod a gloynnod byw - wedi'u hepgor ar sail pellter.	
ACA Pen y Gogarth																										Safle wedi'i hepgor – dim rhywogaethau symudol yn y ddyfynneb.	
ACA Grogwynion																										Safle wedi'i hepgor – dim rhywogaethau symudol yn y ddyfynneb.	
ACA Gweunydd Blaencleddau																										Safle wedi'i hepgor.	
ACA Mynydd Helygain																										Safle wedi'i hepgor.	
ACA Cynffig																										Safle wedi'i hepgor – dim rhywogaethau symudol yn y ddyfynneb.	
ACA Arfordir Calchfaen De-orllewin Cymru				S							S	S	U, S													Ystlumod wedi'u cynnwys.	
ACA Llwyn																										Safle wedi'i hepgor.	
ACA Llyn Dinam																										Safle wedi'i hepgor – dim rhywogaethau symudol yn y ddyfynneb.	
ACA Migneint–Arenig–Dduallt																										Safle wedi'i hepgor – dim rhywogaethau symudol yn y ddyfynneb.	
ACA Morfa Harlech a Morfa Dyffryn																										Safle wedi'i hepgor – dim rhywogaethau symudol yn y ddyfynneb.	
ACA Mwyngloddiau Fforest Gwydir																	S						S			Ystlumod wedi'u cynnwys.	
ACA Mynydd Epynt																										Safle wedi'i hepgor.	
ACA Coedydd Gogledd Sir Benfro							S																			Ystlumod wedi'u cynnwys.	
ACA Comin Gogledd-orllewin Sir Benfro							U																			Rhywogaethau symudol wedi'u cynnwys (ystyried effeithiau uniongyrchol).	

	1. Abercynffig	2. Aberystwyth	3. Llanbedr Pont Steffan	4. Llanelli	5. Llanybydder	6. Maesteg	7. Felinganol	8. Palmerstown	9. Pencoed	10. Solfach	11. Stepside	12. Abertawe	13. Dinbych-y-pysgod	14. Ystradgynlais	15. Aberdaron	16. Aberdyfi	17. Beddgelert	18. Brynchrug	19. Caernarfon	20. Caergybi	21. Llangedfni	22. Machynlleth	23. Mochdre	24. Tremadog	25. Y Felinheli	Cyfiawnhad dros gynnwys neu hepgor safle
ACA Safleoedd Ystlum Sir Benfro a Llynnoedd Bosherton											S		S													Ystlumod a dyfrgwn wedi'u cynnwys
ACA Sir Benfro Forol							P, S			U, P, S	S		S													Lampreiod, gwangod, dyfrgwn wedi'u cynnwys
ACA Pen Llŷn a'r Sarnau		S													U, S	U, S	S	S				S		S		Dyfrgwn a dolffiniaid wedi'u cynnwys.
ACA Preseli											S (20 km i'r gogledd)															Mursennod a gloynnod byw - wedi'u hepgor ar sail pellter.
ACA Rhinog																										Safle wedi'i hepgor – dim rhywogaethau symudol yn y ddyfynneb.
ACA Rhos Llawr-cwrt			S (13.5km i'r gorllewin)		S (10 km i'r gorllewin)																					Glöynnod byw – wedi'u hepgor ar sail pellter.
ACA Rhos Talglas		S (16 km i'r de)	S (13.5km i'r gogledd)		S (17 km i'r gogledd)																					Glöynnod byw – wedi'u hepgor ar sail pellter.
ACA Afon Dyfrdwy a Llyn Tegid (Cymru)																										Safle wedi'i hepgor.
ACA Afon Wysg													S													Dyfrgwn wedi'u cynnwys.
ACA Afon Gwy (Cymru)																						S				Cimychiaid coch, lampreiod, gwangod, eogiaid, dyfrgwn, bodiau'r melinydd wedi'u cynnwys.
ACA Môr Hafren (Cymru)							P, S																			Lampreiod a gwangod wedi'u cynnwys.
ACA Tyddewi										U																Rhywogaethau symudol wedi'u hepgor (ystyried effeithiau uniongyrchol).
ACA y Fenai a Bae Conwy																									U	Rhywogaethau symudol wedi'u cynnwys (ystyried effeithiau uniongyrchol)
ACA y Twyni o Abermenai i Aberffro																										Safle wedi'i hepgor – dim rhywogaethau symudol yn y ddyfynneb.

Safleoedd Ewropeaidd a ystyriwyd yn ARhC CRhPLI Gorllewin Cymru	1. Abercynffig	2. Aberystwyth	3. Llanbedr Pont Steffan	4. Llanelli	5. Llanybydder	6. Maesteg	7. Felinganol	8. Palmerstown	9. Pencoed	10. Solfach	11. Stepside	12. Abertawe	13. Dinbych-y-pysgod	14. Ystradgynlais	15. Aberdaron	16. Aberdyfi	17. Beddgelert	18. Brynchrug	19. Caernarfon	20. Caergybi	21. Llangedfni	22. Machynlleth	23. Mochdre	24. Tremadog	25. Y Felinheli	Cyfiawnhad dros gynnwys neu hepgor safle
ACA Yerbeston Tops											S (7km i'r gorllewin)		S (10km i'r gogledd-orllewin)													Glöynnod byw – wedi'u hepgor ar sail pellter.

Atodiad 3: Canlyniad Prawf yr Effaith Arwyddocaol Debygol

South West

ENW	GFD_DALGYLCH RHEOLI	Enw'r MESUR	Manylion y MESUR	Safleoedd Natura 2000 sydd wedi eu cynnwys	Rheswm y safle ei gynnwys yn yr Asesiad Rheoliadau Cynefinoedd	Nodweddion o Ddiddordeb Arbennig Safleoedd Natura 2000 (mae'r nodweddion sydd wedi eu cynnwys yn yr Asesiad Rheoliadau Cynefinoedd mewn print trwm)	Effaith Arwyddocaol Debygol ar Safle Natura 2000?	Mesurau yn unol â pholisïau Cynllun Rheoli Traethlin 2 a'r Cynllun Dalgylch ar gyfer Rheoli Llifogydd
Abercynffig	Tawe i Dregatwg	Ymgymryd ag asesiad cychwynnol a gwaith dichonoldeb ar gyfer lleihau perygl llifogydd	Dichonoldeb yn unol â'r modelu a gynlluniwyd. Cynllun posibl ar lan y brif afon.	ACA Glaswelltiroedd Cefn Cribwr	Symudol	Cynefinoedd Atodiad I sy'n brif reswm dros ddewis y safle hwn: 6410- Dolydd glaswellt y gweunydd ar bridd calchaid, mawnog neu bridd cleiog a lliidiog (<i>Molinia caerulea</i>) [dolydd glaswellt y gweunydd]. Rhywogaethau Atodiad II sy'n bresennol fel nodwedd gymhwys, ond nad ydynt yn brif reswm dros ddewis y safle: Britheg y gors <i>Euphydryas (Eurodryas, Hypodryas) aurinia</i>.	Mae'r safle 250m o Abercynffig. Gallai'r mesur arwain at brosiect i leihau perygl llifogydd. Bydd arfarniad llawn o opsiynau'n cael ei gynnal, a bydd yr effeithiau amgylcheddol yn cael eu hystyried yn ystod Asesiad Effaith Amgylcheddol y prosiect. Gallai gwaith adeiladu darfu ar loynnod byw britheg y gors, yn dibynnu ar ble y lleolir y gwaith. Dylid cynnal Asesiad Rheoliadau Cynefinoedd ar lefel prosiect unwaith y bydd manylion pellach y gwaith arfaethedig yn hysbys.	Mae'r mesur yn unol â pholisïau.
Aberystwyth	Teifi a Gogledd Ceredigion	Ymgymryd ag asesiad cychwynnol a gwaith dichonoldeb ar gyfer lleihau perygl llifogydd	Ymgymryd ag astudiaeth o ddichonoldeb, cynllun posibl i leihau perygl yn nhref Aberystwyth, Llanbadarn a Pharc yr Onnen yn seiliedig ar ganlyniadau ac archwiliad o'r model llifogydd.	Safle Ramsar Cors Caron	Symudol	2)- Yn cynnal rhywogaethau agored i niwed, rhywogaethau mewn perygl neu mewn perygl difrifol, neu gymunedau ecolegol dan fygythiad. 3)- Yn cynnal poblogaethau o rywogaethau planhigion/anifeiliaid sy'n bwysig ar gyfer cynnal bioamrywiaeth leol. 6)- Yn rhoi cynhaliath reolaidd i 1% o'r creaduriaid unigol mewn poblogaeth o un rhywogaeth/srywogaeth o adar y dŵr. Cyfiawnhad (taflen wybodaeth Ramsar adran 14): 2):- <i>Coenonympha tullia</i> [gweirlôyn mawr y waun], <i>Coenophila/Eugraphe subrosea</i> [gwyfyn gwrid y gors], <i>Arvicola terrestris</i> [llygoden y dŵr], <i>Lutra lutra</i> [dyfrgi]. 3):- Yn cynnal casgliad o lystyfiant bras ac yn meddu ar batrwm arwyneb sy'n nodweddiadol o'r math hwn o gynefin mignen: <i>Sphagnum pulchrum</i> [migwyn aur]. <i>Sphagnum subsecundum</i> [migwyn corn buwch main]. <i>Atrichum tenellum</i> [cap llyfn main] – prin yn genedlaethol. <i>Riccia huebeneriana</i> [afuad porffor]. <i>Scapania paludicola</i> [clustlys y gors] – prin yn genedlaethol. 6) Rhywogaethau/poblogaethau cymwys (a nodwyd wrth eu dynodi): Rhywogaethau sydd i'w gweld fwyaf yn y gaeaf:	Mae'r safle dros 10 cilomedr i'r de-ddwyrain o Aberystwyth, ac nid oes cyswllt afonol rhwng y gymuned sydd mewn perygl a'r safle Ramsar hwn. Mae unrhyw waith yn debygol o fod naill ai ar hyd afon Ystwyth neu afon Rheidol yn y dref, ac nid oes ganddo unrhyw ddylanwad ar system wlypdir y safle hwn. Bydd gwaith hefyd yn digwydd mewn ardaloedd trefol neu amwynder yn bennaf, gan gyfyngu ar y posibilrwydd o golli cynefinoedd addas ar gyfer rhywogaethau symudol. Ni ragwelir unrhyw effeithiau arwyddocaol tebygol.	Mae'r mesur yn unol â pholisïau.
				ACA Cors Caron	Symudol	Cynefinoedd Atodiad I sy'n brif reswm dros ddewis y safle hwn: 7110- Cyforgesydd gweithredol * Nodwedd â blaenoriaeth. 7120- Cyforgesydd diraddedig y gellir eu hadfywio'n naturiol o hyd (cyforges ddiraddedig). Rhywogaethau Atodiad I sy'n bresennol fel nodwedd gymhwys, ond nad ydynt y prif reswm dros ddewis y safle hwn: 7140- Mignenni pontio a chorsydd crynedig [mae arwyneb 'crynedig' ansad yn aml yn nodwedd o fignenni gwlyb iawn]. 7150- Pantiau ar swbstradau mawr corffwyrn [pantiau ar swbstradau mawr]. 91D0- Coeir cors * Nodwedd â blaenoriaeth. Rhywogaethau Atodiad II sy'n brif reswm dros ddewis y safle hwn: 1355- Dyfrgi <i>Lutra lutra</i>.	Mae'r safle dros 10 cilomedr i'r de-ddwyrain o Aberystwyth, ac nid oes cyswllt afonol rhwng y gymuned sydd mewn perygl a'r ACA hon. Bydd unrhyw waith naill ai ar hyd yr afon Ystwyth neu'r afon Rheidol yn y dref, ac ni fydd ganddo unrhyw ddylanwad ar system wlypdir y safle. Bydd gwaith hefyd yn digwydd mewn ardaloedd trefol neu amwynder yn bennaf, gan gyfyngu ar y posibilrwydd o golli cynefinoedd addas ar gyfer rhywogaethau symudol. Ni ragwelir unrhyw effeithiau arwyddocaol tebygol.	Mae'r mesur yn unol â pholisïau.
				AGA Aber Afon Dyfi	Symudol	Adar Atodiad I ac adar mudol sydd i'w gweld yn rheolaidd nad ydynt wedi eu rhestru yn Atodiad I: A395- <i>Anser albifrons flavirostris</i> (yr Ynys Las/Iwerddon/DU) [gwydd dalcen-wen yr Ynys Las]. CYMHWYSTER ERTHYGL 4.1 (79/409/CEE) Dros y gaeaf, mae'r ardal yn rhoi cynhaliath reolaidd i: <i>Anser albifrons flavirostris</i>.	Mae'r lleoliad dros 10 cilomedr i'r gogledd o Aberystwyth. Bydd unrhyw waith yn cael ei gynnal mewn ardaloedd trefol neu amwynder yn bennaf, gan gyfyngu ar y posibilrwydd o golli cynefinoedd addas ar gyfer rhywogaethau sy'n chwilota am fwyd neu'n clwydo. Ni ragwelir unrhyw effeithiau arwyddocaol tebygol.	Mae'r mesur yn unol â pholisïau.
				AGA Elenydd-Mallaen	Symudol	Adar Atodiad I ac adar mudol sydd i'w gweld yn rheolaidd nad ydynt wedi eu rhestru yn Atodiad I: A098- <i>Falco columbarius</i> [gwalch bach]. A074- <i>Milvus milvus</i> [barcud coch]. CYMHWYSTER ERTHYGL 4.1 (79/409/CEE) 30/05/2014 YN ystod y tymor bridio, mae'r ardal yn rhoi cynhaliath reolaidd i: <i>Falco columbarius</i> . <i>Milvus milvus</i> . Nodwedd a ychwanegwyd yn dilyn adolygiad AGA 2001 [NODER: i'w chynnwys mewn rheolaeth/asesiad]: A103- <i>Falco peregrinus</i> [hebog tramor].	Mae'r lleoliad dros 10 cilomedr i'r gogledd o Aberystwyth. Bydd unrhyw waith yn digwydd mewn ardaloedd trefol neu amwynderol yn bennaf, gan gyfyngu ar y posibilrwydd o golli cynefinoedd addas ar gyfer rhywogaethau sy'n chwilota am fwyd neu'n clwydo. Ni ragwelir unrhyw effeithiau arwyddocaol tebygol.	Mae'r mesur yn unol â pholisïau.
				ACA Afon Teifi	Symudol	Merddwr oligotroffig i fesotroffig gyda llystyfiant y Littorelletea uniflorae a/neu'r <i>Isoëto-Nanojuncetetea</i> [llynnoedd dŵr croyw gyda llystyfiant dyfrol a lefelau maethol sâl i ganolig] Cysiaid dŵr lefelau gwastatir i fynyddig gyda llystyfiant <i>Ranunculus fluitans</i> a <i>Callitriche-Batrachion</i> [afonydd gyda llystyfiant sy'n nofio lle mae crafanc y dŵr yn aml yn flaenllaw] <i>Petromyzon marinus</i> [lamprai'r môr] <i>Lampetra planeri</i> [lamprai'r nant] <i>Lampetra planeri</i> [lamprai'r afon] <i>Salmo salar</i> [eog yr Iwerydd] <i>Cottus gobio</i> [penlletwad] <i>Lutra lutra</i> [dyfrgi] <i>Luronium natans</i> [llyriad-y-dŵr arnofiol].	Nid oes unrhyw gyswllt hydrolegol rhwng y safle hwn ag unrhyw waith yn yr arfaeth yn Aberystwyth, ac mae pellter y safle o'r gwaith yn golygu na ragwelir unrhyw effeithiau arwyddocaol tebygol.	Mae'r mesur yn unol â pholisïau.
				ACA Bae Ceredigion	Symudol	Rhywogaethau Atodiad I yn bresennol fel nodwedd gymhwys, ond nad ydynt y prif reswm dros ddewis y safle: 1110- Banciau tywod a orchuddir yn rhannol gan y môr drwy'r adeg [banciau tywod islanwol]. 1170- Riffiau. 8330- Ogofâu môr sydd dan ddŵr neu'n rhannol dan ddŵr [ogofâu môr]. Rhywogaethau Atodiad II sy'n brif reswm dros ddewis y safle hwn: 1349- Dolffin trwynbwl <i>Tursiops truncatus</i> . Rhywogaethau Atodiad II yn bresennol fel nodwedd gymhwys, ond nad ydynt y prif reswm dros ddewis y safle: 1095- Lamprai'r môr <i>Petromyzon marinus</i>. 1099- Lamprai'r afon <i>Lampetra fluviatilis</i>. 1364- Morlo llwyd <i>Halichoerus grypus</i> .	Gallai gwaith yn yr afon gyfyngu mudiad rhywogaethau pysgod y safle hwn am gyfnod byr o bosib, ond ni ystyrir bod yr effaith hon yn arwyddocaol.	Mae'r mesur yn unol â pholisïau.
				ACA Pen Llŷn a'r Sarnau	Symudol	Banciau tywod a orchuddir yn rhannol gan y môr drwy'r adeg [banciau tywod islanwol] Aberoedd [aberoedd] Gwastadeddau llaid a gwastadeddau tywod nad ydynt o dan ddŵr môr adeg [gwastadeddau llaid a gwastadeddau tywod rhynglanwol] Morllynnoedd arfordirol * [morllynnoedd] Cilfachau a baeau bas mawr [cilfachau a baeau bas] Riffiau [Riffiau] <i>Salicornia</i> a phlanhigion blynyddol eraill sy'n cytrefu llaid a thywod [llyrllys a phlanhigion blynyddol eraill sy'n cytrefu llaid a thywod] Dolydd heli'r Iwerydd (<i>Glaucopuccinellietalia maritima</i>) [dolydd heli'r Iwerydd] Ogofâu môr sydd dan ddŵr neu'n rhannol dan ddŵr [ogofâu môr] <i>Tursiops truncatus</i> [dolffin trwynbwl] <i>Lutra lutra</i> [dyfrgi] <i>Halichoerus grypus</i> [morlo llwyd]	Mae'r safle oddeutu tri chilomedr i'r gogledd o Aberystwyth. Gan y bydd yr astudiaeth dichonoldeb yn edrych ar leihau'r perygl o lifogydd afonol, yn hytrach na'r perygl o lifogydd arfordirol, mae unrhyw waith yn debygol o fod naill ai ar hyd afon Ystwyth neu afon Rheidol yn y dref, neu yn y dalgylch i fyny'r afon. Felly, ni ragwelir y bydd unrhyw ryngweithiad rhwng y mesur a nodweddion o ddiddordeb arbennig y safle hwn. Ni ragwelir y bydd unrhyw effeithiau arwyddocaol tebygol ar nodweddion o ddiddordeb arbennig y safle hwn.	Mae'r mesur yn unol â pholisïau.

Llanbedr Pont Steffan	Teifi a Gogledd Ceredigion	Ymgymryd ag asesiad cychwynnol a gwaith dichonoldeb ar gyfer lleihau perygl llifogydd	Cynllun cyfalaf posibl yn Llanbedr Pont Steffan yn dilyn adolygiad o'r modelu newydd arfaethedig. Aros am ganlyniadau model ar gyfer camau gweithredu yn Llanbydder.	Safle Ramsar Cors Caron	Symudol	<p>mewn prawn ddeis sâl ramsar (taflen wybodaeth Ramsar adran 10);</p> <p>2)- Yn cynnal rhywogaethau agored i niwed, rhywogaethau mewn perygl neu mewn perygl difrifol, neu gymunedau ecolegol dan fygythiad.</p> <p>3)- Yn cynnal poblogaethau o rywogaethau planhigion/anifeiliaid sy'n bwysig ar gyfer cynnal bioamrywiaeth leol.</p> <p>6)- Yn rhoi cynhaliath reolaidd i 1% o'r creaduriaid unigol mewn poblogaeth o un rhywogaeth/isywogaeth o adar y dŵr.</p> <p>Cyflawnhad (taflen wybodaeth Ramsar adran 14):</p> <p>2):- Coenonympha tullia [gweirlôyn mawr y waun], Coenophila/Eugraphe subrosea [gwyfyn gwrid y gors], Arvicola terrestris [llygoden y dŵr], Lutra lutra [dyfrgi].</p> <p>3):- Yn cynnal casgliad o llystyfiant bras ac yn meddu ar batrwm arwyneb sy'n nodweddiadol o'r math hwn o gynefin mignen: <i>Sphagnum pulchrum</i> [mwsogl aur y gors]. <i>Sphagnum subsecundum</i> [migwyn corn buwch main]. <i>Atrichum tenellum</i> [cap llyfn main] – prin yn genedlaethol. <i>Riccia huebeneriana</i> [afuad porffor]. <i>Scapania paludicola</i> [clustlys y gors] – prin yn genedlaethol.</p> <p>6) Rhywogaethau/poblogaethau cymwys (a nodwyd wrth eu dynodi): Rhywogaethau sydd i'w gweld fwyaf yn y gaeaf:</p>	Gallai'r mesurau arwain at brosiect i leihau perygl llifogydd. Bydd arfarniad llawn o opsiynau'n cael ei gynnal a bydd yr effeithiau amgylcheddol yn cael eu hystyried yn ystod Asesiad Effaith Amgylcheddol y prosiect. Mae gwaith yn debygol o fod wedi ei leoli ar afon Teifi o fewn yr ardal perygl llifogydd neu yn union i fyny'r afon. Mae'r safle Ramsar i fyny'r afon o'r gymuned hon ac mae posibilrwydd o effeithiau ar ddyfrgwn sy'n mudo i'r safle o ganlyniad i'r gwaith. Dylid cynnal Asesiad Rheoliadau Cynefinoedd ar lefel prosiect unwaith y bydd manylion pellach y gwaith arfaethedig yn hysbys.	Mae'r mesur yn unol â pholisïau.
				ACA Cors Caron	Symudol	<p>Cynefinoedd Atodiad 1 sy'n brif reswm dros ddeis y safle hwn:</p> <p>7110- Cyforgesydd gweithredol * Nodwedd â blaenoriaeth.</p> <p>7120- Cyforgesydd diraddiedig y gellir eu hadfywio'n naturiol o hyd [cyforges ddiraddiedig].</p> <p>Rhywogaethau Atodiad I yn bresennol fel nodwedd gymhwys, ond nad ydynt y prif reswm dros ddeis y safle:</p> <p>7140- Mignenni pontio a chorsydd crynedig [mae arwyneb 'crynedig' ansad yn aml yn nodwedd o fignenni gwlyb iawn].</p> <p>7150- Pantiau ar swbstradau mawr corsfrwyn [pantiau ar swbstradau mawr].</p> <p>91D0- Coetir cors * Nodwedd â blaenoriaeth.</p> <p>Rhywogaethau Atodiad II sy'n brif reswm dros ddeis y safle hwn:</p> <p>1355- Dyfrgi Lutra lutra.</p>	Gallai'r mesurau arwain at brosiect i leihau perygl llifogydd. Bydd arfarniad llawn o opsiynau'n cael ei gynnal a bydd yr effeithiau amgylcheddol yn cael eu hystyried yn ystod Asesiad Effaith Amgylcheddol y prosiect. Mae gwaith yn debygol o fod wedi ei leoli ar afon Teifi o fewn yr ardal perygl llifogydd neu yn union i fyny'r afon. Mae'r ACA i fyny'r afon o'r gymuned hon, ac mae posibilrwydd o effeithiau ar ddyfrgwn sy'n mudo i'r safle o ganlyniad i'r gwaith. Dylid cynnal Asesiad Rheoliadau Cynefinoedd ar lefel prosiect unwaith y bydd manylion pellach y gwaith arfaethedig yn hysbys.	Mae'r mesur yn unol â pholisïau.
				AGA Elenydd-Mallaen	Symudol	<p>Adar Atodiad I ac adar mudol sydd i'w gweld yn rheolaidd nad ydynt wedi eu rhestru yn Atodiad I:</p> <p>A098- Falco columbarius [gwialch bach].</p> <p>A074- Milvus milvus [barcud coch].</p> <p>CYMHWYSTER ERTHYGL 4.1 (79/409/CEE) 30/05/2014</p> <p>Yn ystod y tymor bridio, mae'r ardal yn rhoi cynhaliath reolaidd i:</p> <p>Falco columbarius.</p> <p>Milvus milvus.</p> <p>Nodwedd a ychwanegwyd yn dilyn adolygiad AGA 2001 [NODER: i'w chynnwys mewn rheolaeth/asesiad]:</p> <p>A103- Falco peregrinus [hebog tramor].</p>	Bydd gwaith yn cael ei gynnal yn bennaf naill ai yn yr afon neu yn y dalgyll i fyny'r afon, ardal oedd trefol neu amwynder o fewn anheddiad Llanbedr Pont Steffan. Oherwydd bod y safle dros 10 cilomedr i'r dwyrain o Lanbedr Pont Steffan, ni ragwelir unrhyw effeithiau uniongyrchol ar y rhywogaethau adar, ac ychydig iawn o gynefinoedd sy'n addas ar gyfer rhywogaethau sy'n chwilota am fwyd neu glwydo a fyddai'n cael eu colli. Felly, ni ragwelir unrhyw effeithiau arwyddocaol tebygol.	Mae'r mesur yn unol â pholisïau.
				ACA Bae Ceredigion	Symudol	<p>Rhywogaethau Atodiad I yn bresennol fel nodwedd gymhwys, ond nad ydynt y prif reswm dros ddeis y safle:</p> <p>1110- Banciau tywod a orchuddir yn rhannol gan y môr drwy'r adeg [banciau tywod islanwol].</p> <p>1170- Riffiau.</p> <p>8330- Ogofâu môr sydd dan ddŵr neu'n rhannol dan ddŵr [ogofâu môr].</p> <p>Rhywogaethau Atodiad II sy'n brif reswm dros ddeis y safle hwn:</p> <p>1349- Dolffin twynbwl <i>Tursiops truncatus</i>.</p> <p>Rhywogaethau Atodiad II yn bresennol fel nodwedd gymhwys, ond nad ydynt y prif reswm dros ddeis y safle:</p> <p>1095- Lamprai'r môr <i>Petromyzon marinus</i>.</p> <p>1099- Lamprai'r afon <i>Lampetra fluviatilis</i>.</p> <p>1364- Morio llwyd <i>Halichoerus grypus</i>.</p>	Gallai'r mesurau hyn arwain at brosiect i leihau perygl llifogydd. Bydd arfarniad llawn o opsiynau'n cael ei gynnal a bydd yr effeithiau amgylcheddol yn cael eu hystyried yn ystod Asesiad Effaith Amgylcheddol y prosiect. Mae gwaith yn debygol o fod ar afon Teifi o fewn yr ardal perygl llifogydd neu yn union i fyny'r afon. Mae'r gymuned yn union i fyny'r afon o'r ACA, ac felly mae posibilrwydd y byddai pysgod sy'n mudo i'r safle'n cael eu heffeithio o ganlyniad i'r gwaith. Dylid cynnal Asesiad Rheoliadau Cynefinoedd ar lefel prosiect unwaith y bydd manylion pellach y gwaith arfaethedig yn hysbys.	Mae'r mesur yn unol â pholisïau.
				ACA Afon Teifi	Uniongyrchol, Pysgod, Symudol	<p>Merddwr oligotroffig i fesotroffig gyda llystyfiant y Littorelletea uniflorae a/neu'r <i>Isoëto-Nanojuncetea</i> [llynnoedd dŵr croyw gyda llystyfiant dyfrol a lefelau maethol sâl i ganolig]</p> <p>Cyrsiau dŵr lefelau gwastatir i fynyddig gyda llystyfiant <i>Ranunculon fluitantis</i> a <i>Callitriche-Batrachion</i> [afonydd gyda llystyfiant sy'n nofio lle mae craffanc y dŵr yn aml yn flaenllaw]</p> <p><i>Petromyzon marinus</i> [lamprai'r môr]</p> <p><i>Lampetra planeri</i> [lamprai'r nant]</p> <p><i>Lampetra planeri</i> [lamprai'r afon]</p> <p><i>Salmo salar</i> [eog yr lweydydd]</p> <p><i>Cottus gobio</i> [penlletwad]</p> <p><i>Lutra lutra</i> [dyfrgi]</p> <p><i>Luronium natans</i> [llyriad-y-dŵr arnofiol].</p>	Mae ansicrwydd canlyniad yr asesiad cychwynnol yn golygu nad yw'n bosibl canfod effeithiau ar ACA Teifi. Gallai'r mesurau arwain at brosiect lleihau perygl llifogydd, ac yn yr achos hwn, bydd arfarniad llawn o opsiynau'n cael ei gynnal a bydd yr effeithiau amgylcheddol yn cael eu hystyried yn ystod Asesiad Effaith Amgylcheddol ac Asesiad Rheoliadau Cynefinoedd y prosiect. Mae gwaith yn debygol o fod wedi ei leoli ar afon Teifi o fewn yr ardal perygl llifogydd, neu'n union i fyny'r afon, gydag effeithiau posibl ar bysgod, dyfrgwn a llystyfiant ACA Teifi. Bydd Asesiad Rheoliadau Cynefinoedd ar lefel prosiect yn llywio arfarniad opsiynau'r prosiect i sicrhau bod effeithiau'n cael eu hosgoi, eu lleihau neu eu lliniaru.	Mae'r mesur yn unol â pholisïau.

Llanelli	Bae Caerfyrddin a Gŵyr	Ymgymryd ag asesiad cychwynnol a gwaith dichonoldeb ar gyfer lleihau perygl lifogydd	Argae Dafen yn cael ei gynllunio a'i adeiladu. Ardal storio dŵr llifogydd dros dro.	AGA Bae Caerfyrddin	Symudol	Adar Atodiad I ac adar mudol sydd i'w gweld yn rheolaidd nad ydynt wedi eu rhestru yn Atodiad I: A065- <i>Melanitta nigra</i> (gorllewin Siberia/gorllewin a gogledd Ewrop/gogledd-orllewin Affrica) [môr-hwyaden ddu]. CYMHWYSTER ERTHYGL 4.2 (79/409/CEE) 30/05/2014) Dros y gaeaf, mae'r ardal yn rhoi cynhaliath reolaidd i: <i>Melanitta nigra</i>.	Mae'r AGA oddeutu pum cilomedr i'r de ac i lawr yr afon o'r mesur yn Nafen. Mae ychydig o berygl gan olyngraddau llygrydd sy'n gysylltiedig ag adeiladu, a allai gael effaith ar y nodweddion o ddiddordeb arbennig yn y safle i lawr yr afon, trwy llygru meysydd bwydo adar. Er mwyn lliniaru'r perygl o effaith, byddai arferion gorau o ran dulliau adeiladu a lliniaru'n cael eu rhoi ar waith ac yn cael eu nodi trwy Asesiad Effaith Amgylcheddol ac Asesiad Rheoliadau Cynefinoedd ar lefel y prosiect. Bydd lifoedd y dŵr y tu ôl i'r argae'n cael eu harafu pan fydd yr argae'n weithredol, a bydd hyn yn caniatáu i rai llygryddion setlo. Gall hyn fod o fudd i ansawdd y dŵr yn yr afon a thrwy hynny leihau'r perygl o gael effaith ar y nodweddion o ddiddordeb arbennig yn y safle i lawr yr afon.	Mae'r mesur yn unol â pholisïau.
				Arfordir Calchfaen De-orllewin Cymru	Symudol	1230- Clogwyni'r môr â llystyfiant arfordiroedd yr Iwerydd a'r Baltig [clogwyni'r môr â llystyfiant]. 2130- Twyni arfordirol sefydlog gyda llystyfiant llysiuol ("twyni llwyd") [glaswelltir y twyni] * Nodwedd â blaenoriaeth. Cynefinoedd Atodiad I yn bresennol fel nodwedd gymhwys ond nad ydynt y prif reswm dros ddewis y safle hwn: 4030- Gweundiroedd sychion Ewrop [gweundiroedd sychion]. 8310- Ogofâu nad ydynt yn agored i'r cyhoedd. 8330- Ogofâu môr sydd dan ddŵr neu'n rhannol dan ddŵr [ogofâu môr]. Rhywogaethau Atodiad II yn bresennol fel nodwedd gymhwys ond nad ydynt y prif reswm dros ddewis y safle: 1395- Llysiau'r afu petalog <i>Petalophyllum ralfsii</i> . <i>Cynefinoedd Atodiad I yn bresennol fel nodwedd gymhwys, ond nad ydynt y prif reswm dros ddewis y safle hwn:</i> 6210- Glaswelltiroedd ac ansoddiad prysgdir sych lled-naturiol ar swbstradau calch (<i>Festuco-Brometalia</i>) (* safleoedd tegeirian pwysig) [glaswelltiroedd a phrysgdiroedd sych ar sialc neu galch]. Rhywogaethau Atodiad II sy'n brif reswm dros ddewis y safle hwn: 1304- <i>Ystum trwyn pedol mwyaf</i> <i>Rhinolophus ferrumequinum</i> 1654- <i>Crwynllys cynnar</i>	Gallai'r ardal storio dŵr llifogydd achosi colli cynefinoedd chwilota am fwyd ystumod, ond ystyri'r bod agosrwydd y safle at y gwaith arfaethedig yn golygu y byddai cynefin chwilota am fwyd arall ar gael, ac felly ni ragwelir unrhyw effeithiau arwyddocaol tebygol.	Mae'r mesur yn unol â pholisïau.
				AGA Afon Tywi	Symudol	Rhywogaethau Atodiad II sy'n brif reswm dros ddewis y safle hwn: 1103- <i>Gwangen Alosa fallax</i>. 1355- <i>Dyfrgi Lutra lutra</i>. Rhywogaethau Atodiad II yn bresennol fel nodwedd gymhwys ond nad ydynt y prif reswm dros ddewis y safle: 1095- <i>Lampira'r môr Petromyzon marinus</i>. 1096- <i>Lampira'r nant Lampetra planeri</i>. 1099- <i>Lampira'r afon Lampetra fluviatilis</i>. 1102- <i>Hertyn Alosa alosa</i>. 1163- <i>Penletwad Cottus gobio</i>.	Mae'r safle dros 10 cilomedr i'r gorllewin o'r mesur yn Nafen. Mae ychydig iawn o berygl gan olyngraddau llygrydd sy'n gysylltiedig ag adeiladu, a allai gael effaith ar y nodweddion o ddiddordeb arbennig yn y dyfroedd arfordirol i lawr yr afon, a allai yn ei dro effeithio ar bysgod a dyfrgwn sy'n mudo i hynafon Tywi. Er mwyn lliniaru'r perygl o effaith, byddai arferion gorau o ran dulliau adeiladu a lliniaru'n cael eu rhoi ar waith ac yn cael eu nodi trwy Asesiad Effaith Amgylcheddol ac Asesiad Rheoliadau Cynefinoedd ar lefel y prosiect. Bydd lifoedd y dŵr y tu ôl i'r argae'n cael eu harafu pan fydd yr argae'n weithredol, a bydd hyn yn caniatáu i rai llygryddion setlo. Gall hyn fod o fudd i ansawdd y dŵr yn yr afon a thrwy hynny leihau'r perygl o gael effaith ar y nodweddion o ddiddordeb arbennig. Bydd Asesiad Effaith Amgylcheddol ac Asesiad Rheoliadau Cynefinoedd ar lefel prosiect hefyd yn llywio'r cynllun i ystyried yr effeithiau ar y llwybr pysgod a faint o gynffon claddu wyau sydd ar gael, a allai gael effaith anuniongyrchol ar nodwedd yr ACA.	Mae'r mesur yn unol â pholisïau.
				ACA Afonydd ac Aberoedd Bae Caerfyrddin	Uniongyrchol, Pysgod, Symudol	Banciau tywod a orchuddir yn rhannol gan y môr drwy'r adeg [banciau tywod islanwol] Aberoedd [aberoedd] Gwastadeddau llaid a gwastadeddau tywod nad ydynt o dan ddŵr môr adeg llanw isel [gwastadeddau llaid a gwastadeddau tywod rhynglanwol] Cilfachau a baeau bas mawr [cilfachau a baeau bas] <i>Salicornia</i> a phlanhigion blynyddol eraill sy'n cytrefu llaid a thywod [llyrllys a phlanhigion blynyddol eraill sy'n cytrefu llaid a thywod] Dolydd helli'r Iwerydd (<i>Glaucopuccinellietalia maritima</i>) [dolydd helli'r Iwerydd] <i>Petromyzon marinus</i> [lampira'r môr] <i>Lampetra planeri</i> [lampira'r afon] <i>Alosa alosa</i> [herlyn] <i>Alosa fallax</i> [gwangen] <i>Lutra lutra</i> [dyfrgi].	Mae'r safle oddeutu dri chilomedr i'r de ac i lawr yr afon o'r mesur yn Nafen. Mae ychydig o berygl gan olyngraddau llygrydd sy'n gysylltiedig ag adeiladu, a allai gael effaith ar y nodweddion o ddiddordeb arbennig yn y safle i lawr yr afon. Er mwyn lliniaru'r perygl o effaith, byddai arferion gorau o ran dulliau adeiladu a lliniaru'n cael eu rhoi ar waith ac yn cael eu nodi trwy Asesiad Effaith Amgylcheddol ac Asesiad Rheoliadau Cynefinoedd ar lefel y prosiect. Bydd lifoedd y dŵr y tu ôl i'r argae'n cael eu harafu pan fydd yr argae'n weithredol, a bydd hyn yn caniatáu i rai llygryddion setlo. Gall hyn fod o fudd i ansawdd y dŵr yn yr afon a thrwy hynny leihau'r perygl o gael effaith ar y nodweddion o ddiddordeb arbennig yn y safle i lawr yr afon. Bydd Asesiad Effaith Amgylcheddol ac Asesiad Rheoliadau Cynefinoedd ar lefel prosiect hefyd yn llywio'r cynllun i ystyried yr effeithiau ar y llwybr pysgod a faint o gynffon claddu wyau sydd ar gael, a allai gael effaith anuniongyrchol ar nodwedd yr ACA.	Mae'r mesur yn unol â pholisïau.
				AGA Cilfach Tywyn	Uniongyrchol, Symudol	Adar Atodiad I ac adar mudol sydd i'w gweld yn rheolaidd nad ydynt wedi eu rhestru yn Atodiad I: A054- <i>Anas acuta</i> (gogledd-orllewin Ewrop) [hwyaden gynffonfain]. A056- <i>Anas clypeata</i> (gogledd-orllewin/canol Ewrop) [hwyaden lydanbig]. A052- <i>Anas crecca</i> (gogledd-orllewin Ewrop) [corhwyaden] A050- <i>Anas penelope</i> (gorllewin Siberia/gogledd-orllewin/gogledd-ddwyrain Ewrop) [chwiwell]. A149- <i>Calidris alpina alpina</i> (gogledd Siberia/Ewrop/gogledd Affrica) [pibydd y mawn]. A143- <i>Calidris canutus</i> (gogledd-ddwyrain Canada/yr Ynys Las/Gwlad yr Iâ/gogledd-orllewin Ewrop) [pibydd]. A130- <i>Haematopus ostralegus</i> (Ewrop a gogledd/gorllewin Affrica) [pioden fôr]. A160- <i>Numenius arquata</i> (Ewrop – bridlo) [gyffnir]. A141- <i>Pluvialis squatarola</i> (dwyrain yr Iwerydd – gaeafu) [cwtiad llwyd]. A048- <i>Tadorna tadorna</i> (gogledd-orllewin Ewrop) [hwyaden yr eithin]. A162- <i>Tringa totanus</i> (dwyrain yr Iwerydd – gaeafu) [pibydd coesgoch]. CYMHWYSTER ERTHYGL 4.2 (79/409/CEE) Dros y gaeaf, mae'r ardal yn rhoi cynhaliath reolaidd i: <i>Anas acuta</i>, <i>Anas clypeata</i>, <i>Anas crecca</i>, <i>Anas penelope</i>, <i>Calidris alpina alpina</i>, <i>Calidris canutus</i>, <i>Haematopus ostralegus</i>, <i>Numenius arquata</i>, <i>Pluvialis squatarola</i>, <i>Tadorna tadorna</i>, <i>Tringa totanus</i>. CYMHWYSTER ERTHYGL 4.2 (79/409/CEE): CASGLIAD O ADAR O BWYS RHYNGWLADOL Dros y gaeaf, mae'r ardal yn rhoi cynhaliath reolaidd i: (casgliad o) adar y dŵr gan gynnwys: <i>Tadorna tadorna</i>, <i>Anas penelope</i>, <i>Anas crecca</i>, <i>Anas acuta</i>, <i>Anas clypeata</i>, <i>Haematopus ostralegus</i>, <i>Pluvialis squatarola</i>, <i>Calidris canutus</i>, <i>Calidris alpina alpina</i>, <i>Numenius arquata</i>, <i>Tringa totanus</i>. Cydrannau casgliad a ychwanegwyd yn dilyn adolygiad AGA 2001 [NODER: i'w cynnwys mewn rheolaeth/asesiad]: A156- <i>Limosa limosa islandica</i> (Gwlad yr Iâ – bridlo) [rhostog cynffondu]. A158- <i>Calidris alpina alpina</i> (Ewrop/gorllewin Affrica) [coegyffnir].	Mae'r safle oddeutu tri chilomedr i'r de ac i lawr yr afon o'r mesur yn Nafen. Mae ychydig o berygl gan olyngraddau llygrydd sy'n gysylltiedig ag adeiladu, a allai gael effaith ar y nodweddion o ddiddordeb arbennig yn y safle i lawr yr afon, trwy llygru meysydd bwydo adar. Er mwyn lliniaru'r perygl o effaith, byddai arferion gorau o ran dulliau adeiladu a lliniaru'n cael eu rhoi ar waith ac yn cael eu nodi trwy Asesiad Effaith Amgylcheddol ac Asesiad Rheoliadau Cynefinoedd ar lefel y prosiect. Bydd lifoedd y dŵr y tu ôl i'r argae'n cael eu harafu pan fydd yr argae'n weithredol, a bydd hyn yn caniatáu i rai llygryddion setlo. Gall hyn fod o fudd i ansawdd y dŵr yn yr afon a thrwy hynny leihau'r perygl o gael effaith ar y nodweddion o ddiddordeb arbennig yn y safle i lawr yr afon.	Mae'r mesur yn unol â pholisïau.
Safle Ramsar Cilfach Tywyn	Uniongyrchol, Symudol	Meini prawf dewis safle Ramsar (taflen wybodaeth Ramsar adran 13): 5)- Yn rhoi cynhaliath reolaidd i 20,000 neu fwy o adar y dŵr: 6)- Rhywogaethau/poblogaethau ar lefelau o bwys rhyngwladol sydd i'w gweld. Cyfiawnhad (taflen wybodaeth Ramsar adran 14): 5) Casgliadau o adar o bwys rhyngwladol (adar y dŵr). 6)- Yn rhoi cynhaliath reolaidd i 1% o'r creaduriaid unigol mewn poblogaeth o un rhywogaeth/ysrywogaeth o adar y dŵr: Rhywogaethau/poblogaethau cymwys (a nodwyd wrth eu dynodi): A162- <i>Tringa totanus</i> (dwyrain yr Iwerydd – gaeafu) [pibydd coesgoch]. A054- <i>Anas acuta</i> (gogledd-orllewin Ewrop) [hwyaden gynffonfain]. A130- <i>Haematopus ostralegus</i> (Ewrop a gogledd/gorllewin Affrica) [pioden fôr]. A143- <i>Calidris canutus</i> (gogledd-ddwyrain Canada/yr Ynys Las/Gwlad yr Iâ/gogledd-orllewin Ewrop) [pibydd]. Rhywogaethau/poblogaethau a nodwyd yn dilyn dynodiad i'w hystyried yn y dyfodol dan faen prawf 6 o bosibl. Rhywogaethau sydd i'w gweld fwyaf yn y gaeaf: A056- <i>Anas clypeata</i> (gogledd-orllewin/canol Ewrop) [hwyaden lydanbig]. [Noder: i'w cynnwys mewn rheolaeth/asesiad gan eu bod hefyd yn gymwys ar gyfer AGA gyfatebol Cilfach Tywyn].	Mae'r safle oddeutu dri chilomedr i'r de ac i lawr yr afon o'r mesur yn Nafen. Mae ychydig o berygl gan olyngraddau llygrydd sy'n gysylltiedig ag adeiladu, a allai gael effaith ar y nodweddion o ddiddordeb arbennig yn y safle i lawr yr afon, trwy llygru meysydd bwydo adar. Er mwyn lliniaru'r perygl o effaith, byddai arferion gorau o ran dulliau adeiladu a lliniaru'n cael eu rhoi ar waith ac yn cael eu nodi trwy Asesiad Effaith Amgylcheddol ac Asesiad Rheoliadau Cynefinoedd ar lefel y prosiect. Bydd lifoedd y dŵr y tu ôl i'r argae'n cael eu harafu pan fydd yr argae'n weithredol, a bydd hyn yn caniatáu i rai llygryddion setlo. Gall hyn fod o fudd i ansawdd y dŵr yn yr afon a thrwy hynny leihau'r perygl o gael effaith ar y nodweddion o ddiddordeb arbennig yn y safle i lawr yr afon.	Mae'r mesur yn unol â pholisïau.				

Llanybydder	Afon Teifi a gogledd Ceredigion	Ymgymryd ag asesiad cychwynnol a gwaith dichonoldeb ar gyfer lleihau perygl llifogydd	Cynllun cyfalaf posibl yn Llanbedr Pont Steffan yn dilyn adolygiad o'r modelu newydd arfaethedig. Aros am ganlyniadau'r model ar gyfer camau gweithredu yn Llanybydder.	AGA Elenydd-Mallaen	Symudol	Adar Atodiad I ac adar mudol sydd i'w gweld yn rheolaidd nad ydynt wedi eu rhestru yn Atodiad I: A098- Falco columbarius [gwalach bach]. A074- Milvus milvus [barcud coch]. CYMHWYSTER ERTHYGL 4.1 (79/409/CEE) 30/05/2014 Yn ystod y tymor bridio, mae'r ardal yn rhoi cynhaliath reolaidd i: Falco columbarius. Milvus milvus. Nodwedd a ychwanegwyd yn dilyn adolygiad AGA 2001 [NODER: i'w chynnwys mewn rheolaeth/asesiad]: A103- Falco peregrinus [hebog tramor].	Mae gwaith yn debygol o ddigwydd naill ai yn yr afon neu yn y dalgylich i fyny'r afon, ardalodd trefol neu amwynder o fewn anheddiad Llanybydder. Oherwydd bod y safle dros 10 cilomedr i'r dwyrain o Llanybydder, ni ragwelir unrhyw effeithiau uniongyrchol ar y rhywogaethau adar, ac ychydig o gynefinoedd ar gyfer chwilota am fwyd a chlwydo sy'n debygol o gael eu colli. Felly, ni ragwelir unrhyw effeithiau arwyddocaol tebygol.	Mae'r mesur yn unol â pholisïau.
				ACA Afon Tywi	Symudol	Rhywogaethau Atodiad II sy'n brif reswm dros ddewis y safle hwn: 1103- Gwangen Alosa fallax. 1355- Dyfrgi Lutra lutra. Rhywogaethau Atodiad II yn bresennol fel nodwedd gymhwys, ond nad ydynt y prif reswm dros ddewis y safle: 1095- Lamprai'r môr Petromyzon marinus. 1096- Lamprai'r nant Lampetra planeri. 1099- Lamprai'r afon Lampetra fluviatilis. 1102- Herlyn Alosa alosa. 1163- Penletwad Cottus gobio.	Byddai'r gwaith dros 20 cilomedr o'r safle, a chan nad oes unrhyw gyswilt hydrolegol, ni ragwelir unrhyw effeithiau arwyddocaol tebygol.	Mae'r mesur yn unol â pholisïau.
				ACA Bae Ceredigion	Symudol	Rhywogaethau Atodiad I yn bresennol fel nodwedd gymhwys, ond nad ydynt y prif reswm dros ddewis y safle: 1110- Banciau tywod a orchuddir yn rhannol gan y môr drwy'r adeg [banciau tywod islanwol]. 1170- Riffiau. 8330- Ogofâu môr sydd dan ddŵr neu'n rhannol dan ddŵr [ogofâu môr]. Rhywogaethau Atodiad II sy'n brif reswm dros ddewis y safle hwn: 1349- Dolffin trwynbwl <i>Tursiops truncatus</i> . Rhywogaethau Atodiad II yn bresennol fel nodwedd gymhwys ond nad ydynt y prif reswm dros ddewis y safle: 1095- Lamprai'r môr Petromyzon marinus. 1099- Lamprai'r afon Lampetra fluviatilis. 1364- Morlo Llwyd <i>Halichoerus grypus</i> .	Gallai'r mesurau arwain at brosiect i leihau perygl llifogydd. Bydd arfarniad llawn o opsiynau'n cael ei gynnal a bydd yr effeithiau amgylcheddol yn cael eu hystyried yn ystod Asesiad Effaith Amgylcheddol y prosiect. Mae gwaith yn debygol o fod ar afon Teifi o fewn yr ardal perygl llifogydd neu yn union i fyny'r afon. Mae'r gymuned yn union i fyny'r afon o'r ACA, ac felly mae posibilrwydd y bydd pysgod sy'n mudo i'r safle'n cael eu heffeithio o ganlyniad i'r gwaith. Dylid cynnal Asesiad Rheoliadau Cynefinoedd ar lefel prosiect unwaith y bydd manylion pellach y gwaith arfaethedig yn hysbys.	Mae'r mesur yn unol â pholisïau.
				ACA Afon Teifi	Uniongyrchol, Pysgod, Symudol	Merddwr oligotroffig i fesotroffig gyda llystyfiant y Littorelletea uniflorae a/neu'r <i>Isoëto-Nanojuncetia</i> [llynnoedd dŵr croyw gyda llystyfiant dyfrol a lefelau maethol sâl i ganolig] Cyrsiau dŵr lefelau gwastatir i fynyddig gyda llystyfiant Ranunculus fluitantis a Callitriche-Batrachion [afonydd gyda llystyfiant sy'n nofio lle mae crafanc y dŵr yn aml yn flaenllaw] Petromyzon marinus [lamprai'r môr] Lampetra planeri [lamprai'r nant] Lampetra planeri [lamprai'r afon] Salmo salar [eog yr lwerydd] Cottus gobio [penletwad] Lutra lutra [dyfrgi] Luronium natans [llyriad-y-dŵr arnofio].	Mae ansicrwydd canlyniad yr asesiad cychwynnol yn golygu nad yw'n bosibl canfod effeithiau ar ACA Afon Teifi. Gallai'r mesurau arwain at brosiect i leihau perygl llifogydd, ac yn yr achos hwn, bydd arfarniad llawn o opsiynau'n cael ei gynnal a bydd yr effeithiau amgylcheddol yn cael eu hystyried yn Asesiad Effaith Amgylcheddol ac Asesiad Rheoliadau Cynefinoedd ar lefel y prosiect. Mae'r gwaith yn debygol o fod ar afon Teifi o fewn yr ardal perygl llifogydd neu yn union i fyny'r afon, gydag effeithiau posibl ar pysgod, dyfrgwn a llystyfiant ACA Teifi. Bydd Asesiad Rheoliadau Cynefinoedd ar lefel prosiect yn llywio arfarniad opsiynau'r prosiect i sicrhau bod effeithiau'n cael eu hosgoi, eu lleihau neu eu lliniaru.	Mae'r mesur yn unol â pholisïau.
Maesteg	Tawe i Dregatwg	Ymgymryd ag asesiad cychwynnol a gwaith dichonoldeb ar gyfer lleihau perygl llifogydd	Ymgymryd ag asesiad cychwynnol a gwaith dichonoldeb ar gyfer lleihau perygl llifogydd	Dim safleoedd Natura 2000 wedi'u cynnwys	Dd/B	Ni ragwelir unrhyw effeithiau arwyddocaol tebygol.	Mae'r mesur yn unol â pholisïau.	

Fellinganol	Cleddau ac Afonydd Arfordirol Sir Benfro	Cynnal yr amddiffynfeydd a'r drefn arolygu bresennol	ACA Afonydd Cleddau	Symudol	Cynefinoedd Atodiad 1 yn bresennol fel nodwedd gymhwyso ond nad ydynt y prif reswm dros ddewis y safle hwn: 3260- Cysiau dŵr lefelau gwastatr i fynyddig gyda llystyfiant <i>Ranunculus fluitantis</i> a <i>Callitriche-Batrachion</i> [afonydd gyda llystyfiant sy'n nofio lle mae crafanc y dŵr yn aml yn flaenllaw], 7110- Cyforygorsydd gweithredol * Nodwedd â blaenoriaeth 91E0- Coedwigoedd lifwaddodol gydag <i>Alnus glutinosa</i> a <i>Fraxinus excelsior</i> (<i>Alno-Padion</i> , <i>Alnion incanae</i> , <i>Salicion albae</i>) [coetir gwernog ar orlfdiroedd] * Nodwedd â blaenoriaeth, Rhywogaethau Atodiad II sy'n briif reswm dros ddewis y safle hwn: 1096- Lamprai'r nant <i>Lampetra planeri</i>. 1099- Lamprai'r afon <i>Lampetra fluviatilis</i>. 1163- Penlletwad <i>Cottus gobio</i>. 1355- Dyfrgi <i>Lutra lutra</i>. Rhywogaethau Atodiad II yn bresennol fel nodwedd gymhwyso, ond nad ydynt y prif reswm dros ddewis y safle: 1095- Lamprai'r môr <i>Petromyzon marinus</i>.	Bydd y gwaith arferol o gynnal a chadw ac arolygu'r amddiffynfeydd presennol yn cael ei gynnal trwy ddilyn arferion rheoli amgylcheddol da, ac felly ni ragwelir unrhyw effeithiau arwyddocaol ar nodweddion dynodedig.	Mae'r mesur yn unol â pholisïau.
			ACA Coetiroedd Gogledd Sir Benfro	Symudol	Cynefinoedd Atodiad 1 sy'n briif reswm dros ddewis y safle hwn: 91A0- Hen goedwigoedd derwen mes digoes gydag <i>Ilex</i> a <i>Blechnum</i> yn Ynysoedd Prydain [coetir derw asidaidd gorllewinol]. Cynefinoedd Atodiad 1 yn bresennol fel nodwedd gymhwyso ond nad ydynt y prif reswm dros ddewis y safle hwn: 91E0- Coedwigoedd lifwaddodol gydag <i>Alnus glutinosa</i> a <i>Fraxinus excelsior</i> (<i>Alno-Padion</i> , <i>Alnion incanae</i> , <i>Salicion albae</i>) * Nodwedd â blaenoriaeth [coetir gwernog ar orlfdiroedd]. Rhywogaethau Atodiad II sy'n briif reswm dros ddewis y safle hwn: 1308- Ystum barbastel <i>Barbastella barbastellus</i>.	Bydd y gwaith arferol o gynnal a chadw ac arolygu'r amddiffynfeydd presennol yn cael ei gynnal trwy ddilyn arferion rheoli amgylcheddol da, ac felly ni ragwelir unrhyw effeithiau arwyddocaol ar nodweddion dynodedig.	Mae'r mesur yn unol â pholisïau.
			AGA Ynys Sgogwm ac Ynys Sgomer	Symudol	(Data wedi eu haddasu o ymgynghoriad AGA Cyfoeth Naturiol Cymru, Ebrill 2014) RHYWOGAETHAU ADAR A RESTRIR YN ATODIAD I Y GYFARWYDDEB (ERTHYGL 4.1) Yn ystod unrhyw dymor: A014- <i>Hydrobates pelagicus</i> (byd) [aderyn drycin (bridio)], A346- <i>Pyrrhocorax pyrrhocorax</i> [brân goesgoch (bridio)], A204- <i>Asio flammeus</i> [tylluan glustig (bridio)]. RHYWOGAETHAU MUDOL SYDD I'W GWELD YN RHEOLAIDD (ERTHYGL 4.2) Yn ystod unrhyw dymor: A013- <i>Puffinus puffinus</i> [pâl Manaw (bridio)], A204- <i>Fratercula arctica</i> [pâl (bridio)], A183- <i>Larus fuscus</i> [gwyllan gefnddu leiaf (bridio)] CASGLIAD O ISAFSWM O 20,000 O ADAR Y DŴR NEU ADAR Y MŌR MEWN UNRHYW DYMOR (ERTHYGL 4.2) Yn ystod y tymor bridio, mae'r safle'n rhoi cynhaliath realaidd i o leiaf 394,260 o adar y môr unigol gan gynnwys: A200- <i>Aica torda</i> [gwaich y penwaig], A199- <i>Uria aalge</i> [gwylog], A188- <i>Rissa tridactyla</i> [gwyllan goesddu], A204- <i>Fratercula arctica</i> [pâl], A183- <i>Larus fuscus</i> [gwyllan gefnddu leiaf], A013- <i>Puffinus puffinus</i> [pâl Manaw], A014- <i>Hydrobates pelagicus</i> [aderyn drycin].	Bydd y gwaith arferol o gynnal a chadw ac arolygu'r amddiffynfeydd presennol yn cael ei gynnal trwy ddilyn arferion rheoli amgylcheddol da, ac felly ni ragwelir unrhyw effeithiau arwyddocaol ar nodweddion dynodedig.	Mae'r mesur yn unol â pholisïau.
			ACA Sir Benfro Forol	Pysgod, Symudol	Banciau tywod a orchuddir yn rhannol gan y môr drwy'r adeg [banciau tywod islanwol] Aberoedd [aberoedd] Gwastadeddau llaid a gwastadeddau tywod nad ydynt o dan ddŵr môr adeg llanw isel [gwastadeddau llaid a gwastadeddau tywod rhynglanwol] Morlynnoedd arfordirol * [morlynnoedd] Cilfachau a baeau bas mawr [cilfachau a baeau bas] Riffiau [riffiau] Dolydd heli'r lwerydd (<i>Glauco-Puccinellietalia maritima</i>) [dolydd heli'r lwerydd] Ogofâu môr sydd dan ddŵr neu'n rhannol dan ddŵr [ogofâu môr] <i>Petromyzon marinus</i> [lamprai'r môr] <i>Lampetra planeri</i> [lamprai'r afon] <i>Alosa alosa</i> [herlyn] <i>Alosa fallax</i> [gwangen] <i>Lutra lutra</i> [dyfrgi] <i>Halichoerus grypus</i> [morlo llwyd] <i>Rumex rupestris</i> [talolen y traeth]	Mae'r safle oddeutu 1.5 cilomedr i'r de ac i lawr yr afon o'r mesur. Bydd y gwaith arferol o gynnal a chadw ac arolygu'r amddiffynfeydd presennol yn cael ei gynnal trwy ddilyn arferion rheoli amgylcheddol da, ac felly ni ragwelir unrhyw effeithiau arwyddocaol ar nodweddion dynodedig.	Mae'r mesur yn unol â pholisïau.
			AGA Ynys Dewi ac Arfordir Penrhyn Tyddewi	Symudol	<i>Pyrrhocorax pyrrhocorax</i> [brân goesgoch – bridio] ac yn dilyn adolygiad AGA 2001: [brân goesgoch – gaeafu]	Mae'r safle oddeutu 2.2 cilomedr i'r de ac i lawr yr afon o'r mesur. Bydd y gwaith arferol o gynnal a chadw ac arolygu'r amddiffynfeydd presennol yn cael ei gynnal trwy ddilyn arferion rheoli amgylcheddol da, ac felly ni ragwelir unrhyw effeithiau arwyddocaol ar nodweddion dynodedig.	Mae'r mesur yn unol â pholisïau.
			AGA Comins Gogledd Orllewin Sir Benfro	Uniongyrchol	Rhostiroedd gwlyb gogledd yr lwerydd gydag <i>Erica tetralix</i> [rhostir gwlyb gyda grug y mêl] Gweundiroedd sychion Ewrop [gweundiroedd sychion] Dolydd glaswellt y gweunydd ar bridd calchaid, mawnog neu bridd cleiog a lliodiog (<i>Molinia caerulea</i>) [dolydd glaswellt y gweunydd] Mignenni pontio a chorsydd crynedig [mae arwyneb 'crynedig' ansad yn aml yn nodwedd o fignenni gwlyb iawn] <i>Luronium natans</i> [llyriad-y-dŵr arnofiol]	Mae'r safle oddeutu 750m i'r gogledd-ddwyrain ac i fyny'r afon o'r mesur. Gan nad oes modd posibl i weithgareddau cynnal a chadw gael effaith ar yr ACA, ystyrir na fydd unrhyw effeithiau arwyddocaol tebygol.	Mae'r mesur yn unol â pholisïau.

Palmerston	Tawe i Dregatwg	Ymgymryd ag asesiad cychwynnol a gwaith dichonoldeb ar gyfer lleihau perygl llifogydd		AGA Aber Afon Hafren	Symudol	<p>Anas acuta (gogledd-orllewin Ewrop) [hwyaden gynffonfain] Anas strepera (gogledd-orllewin Ewrop) [hwyaden lwyd] Anser albifrons albifrons (gogledd-orllewin Siberia/gogledd-ddwyrain a gogledd-orllewin Ewrop) [gŵydd dalcen-wen] Calidris alpina alpina (gogledd Siberia/Ewrop/gorllewin Affrica) [pibydd y mawn] Charadrius hiaticula (Ewrop/gogledd Affrica – gaeafu) [cwtiad torchog] Cygnus columbianus bewickii (gorllewin Siberia/gogledd-ddwyrain a gogledd-orllewin Ewrop) [alarch Bewick] Numenius arquata (Ewrop – bridio) [gyflfinir] Tadorna tadorna (gogledd-orllewin Ewrop) [hwyaden yr eithin] Tringa totanus (dwyrain yr Iwerydd – gaeafu) [pibydd coesgoch] Casgliad o adar o bwys rhyngwladol / Gwlypdir o bwys rhyngwladol: Cydrannau casgliad a ychwanegwyd yn adolygiad AGA 2001:Anas crecca (gogledd-orllewin Ewrop) [corhwyaden], Anas clypeata (gogledd-orllewin/canol Ewrop) [hwyaden lydanbig], Anas penelope (gorllewin Siberia/gogledd-orllewin/gogledd-ddwyrain Ewrop) [chwiwell], Anas platyrhynchos (gogledd-orllewin Ewrop) [hwyaden wyllt], Aythya ferina (gogledd-orllewin/gogledd-ddwyrain Ewrop) [hwyaden bengoch], Aythya fuligula (gogledd-orllewin Ewrop) [hwyaden gopog], Numenius phaeopus (Ewrop/gorllewin Affrica) [coegyflfinir], Pluvialis squatarola (dwyrain yr Iwerydd – gaeafu) [cwtiad llwyd], Vanellus vanellus (Ewrop – bridio) [cornicyll] }.</p>	Mae'r AGA oddeutu 4.5 cilometr i'r dwyrain o Palmerston. Gan y bydd yr astudiaeth dichonoldeb yn edrych ar y perygl llifogydd afonol, yn hytrach na'r perygl llifogydd arfordirol, bydd unrhyw waith tebygol naill ai ar hyd afon Tregatwg neu Nant Oer, neu yn y dalgylch i fyny'r afon. Felly, ni ragwelir y bydd unrhyw ryngweithiad rhwng y cynllun a nodwedion o ddiddordeb arbennig y safle hwn gan gymryd y bydd arferion adeiladu gorau a mesurau lliniaru yn cael eu rhoi ar waith. Ni ragwelir y bydd unrhyw effeithiau arwyddocaol tebygol ar nodwedion o ddiddordeb arbennig y safle hwn. Gan fod cwmpas unrhyw waith angenheidiol yn aneglur, caiff hyn ei oedi nes bydd Asesiad Effaith Amgylcheddol ac Asesiad Rheoliadau Cynefinoedd wedi cael eu cynnal ar lefel y prosiect, pan fydd manylion pellach cwmpas y gwaith ar gael i asesu'r effaith.	Mae'r mesur yn unol â pholisïau.
				ACA Môr Hafren	Pysgod, Symudol	<p>Banciau tywod a orchuddir yn rhannol gan y môr drwy'r adeg [banciau tywod islanwol] Aberoedd [aberoedd] Gwastadeddau llaid a gwastadeddau tywod nad ydynt o dan ddŵr môr adeg llanw isel [gwastadeddau llaid a gwastadeddau tywod rhynglanwol] Riffiau [riffiau] Dolydd heli'r Iwerydd (<i>Glaucopuccinellietalia maritima</i>) [dolydd heli'r Iwerydd] Petromyzon marinus [lamprai'r môr] Lampetra planeri [lamprai'r afon] Alosa fallax [gwangen].</p>	Mae'r safle ACA oddeutu 4.5 cilometr i'r dwyrain o Palmerston. Gan y bydd yr astudiaeth dichonoldeb yn edrych ar y perygl llifogydd afonol, yn hytrach na'r perygl llifogydd arfordirol, bydd unrhyw waith naill ai ar hyd afon Tregatwg neu Nant Oer, neu yn y dalgylch i fyny'r afon. Felly, ni ragwelir y bydd unrhyw ryngweithiad rhwng y cynllun a nodwedion o ddiddordeb arbennig y safle hwn gan gymryd y bydd arferion adeiladu gorau a mesurau lliniaru yn cael eu rhoi ar waith. Ni ragwelir y bydd unrhyw effeithiau arwyddocaol tebygol ar nodwedion o ddiddordeb arbennig y safle hwn. Gan fod cwmpas unrhyw waith angenheidiol yn aneglur, caiff hyn ei oedi nes bydd Asesiad Effaith Amgylcheddol ac Asesiad Rheoliadau Cynefinoedd wedi cael eu cynnal ar lefel y prosiect, pan fydd manylion pellach cwmpas y gwaith ar gael i asesu'r effaith.	Mae'r mesur yn unol â pholisïau.
				Safle Ramsar Môr Hafren	Pysgod, Symudol	<p>Meini Prawf Safle Ramsar: 1) safleoedd yn cynnwys mathau cynrychioliadol, prin neu unigryw o wlypdiroedd: Cyfiawnhad: Banciau tywod a orchuddir yn rhannol gan y môr drwy'r adeg [banciau tywod islanwol], aberoedd [aberoedd], gwastadeddau llaid a gwastadeddau tywod nad ydynt o dan ddŵr môr adeg llanw isel [gwastadeddau llaid a gwastadeddau tywod rhynglanwol], dolydd heli'r Iwerydd (<i>Glaucopuccinellietalia maritima</i>) [dolydd heli'r Iwerydd]. 2) yn cynnal poblogaethau o rywogaethau planhigion/anifeiliaid sy'n bwysig ar gyfer cynnal bioamrywiaeth ranbarthol, Cyfiawnhad: "O achos cymunedau aberol anarferol, llai o amrywiaeth, a chynhyrchiant uchel" 3) yn cynnal poblogaethau o rywogaethau planhigion/anifeiliaid ar gam hollbwysig yn eu cylch bywyd, neu'n darparu lloches: a 4) ffynhonnell bwyd pwysig i bysgod, man i gladdu wyau, meithrinfa a/neu lwybr mudo: Cyfiawnhad:Salmo salar [eog yr Iwerydd], Salmo trutta [sewin], Petromyzon marinus [lamprai'r môr], Lampetra fluviatilis [lamprai'r afon], Alosa alosa [herlyn], Alosa fallax [gwangen], Anguilla anguilla [llysywen Ewropeaidd]. 5) Yn rhoi cynhaliath reolaidd i 20,000 neu fwy o adar y dŵr: Cyfiawnhad: Casgliadau o bwys rhyngwladol [casgliadau adar o bwys rhyngwladol] 6) yn rhoi cynhaliath reolaidd i 1% o'r creaduriaid unigol mewn poblogaeth o un rhywogaeth/isywogaeth adar y dŵr: Cyfiawnhad: Anas strepera (gogledd-orllewin Ewrop) [hwyaden lwyd], Anser albifrons albifrons (gogledd-orllewin Siberia/gogledd-ddwyrain a gogledd-orllewin Ewrop) [gŵydd dalcen-wen], Calidris alpina alpina (gogledd Siberia/Ewrop/gorllewin Affrica) [pibydd y mawn], Cygnus columbianus bewickii (gorllewin Siberia/gogledd-ddwyrain a gogledd-orllewin Ewrop) [alarch Bewick], Tadorna tadorna (gogledd-orllewin Ewrop) [hwyaden yr eithin], Tringa totanus (dwyrain yr Iwerydd – gaeafu) [pibydd coesgoch].</p>	Mae'r safle Ramsar oddeutu 4.5 cilometr i'r dwyrain o Palmerston. Gan y bydd yr astudiaeth dichonoldeb yn edrych ar y perygl llifogydd afonol, yn hytrach na'r perygl llifogydd arfordirol, bydd unrhyw waith naill ai ar hyd afon Tregatwg neu Nant Oer, neu yn y dalgylch i fyny'r afon. Felly, ni ragwelir y bydd unrhyw ryngweithiad rhwng y cynllun a nodwedion o ddiddordeb arbennig y safle hwn gan gymryd y bydd arferion adeiladu gorau a gwaith lliniaru ar waith. Ni ragwelir y bydd unrhyw effeithiau arwyddocaol tebygol ar nodwedion o ddiddordeb arbennig y safle hwn. Gan fod cwmpas unrhyw waith angenheidiol yn aneglur, caiff hyn ei oedi nes bydd Asesiad Effaith Amgylcheddol ac Asesiad Rheoliadau Cynefinoedd wedi cael eu cynnal ar lefel y prosiect, pan fydd manylion pellach cwmpas y gwaith ar gael i asesu'r effaith.	Mae'r mesur yn unol â pholisïau.
Pencoed	Tawe i Dregatwg	Ymgymryd ag asesiad cychwynnol a gwaith dichonoldeb ar gyfer lleihau perygl llifogydd	Cynllun cyfalaf posibl	Dim safleoedd Natura 2000 ger neu yn agos at y Mesur		Ni ragwelir unrhyw effeithiau arwyddocaol tebygol.	Mae'r mesur yn unol â pholisïau.	

Solfach	Cleddau ac Afonydd Arfordirol Sir Benfro	Cynnal yr amddiffynfeydd a'r drefn arolygu bresennol	Arolygiad 10 mlynedd i gael ei gynnal y flwyddyn nesaf. Ffordd fynediad bosibl. Ffensys newydd, addasu'r llythra o bosibl.	ACA Afonydd Cleddau	Symudol	Rhywogaethau Atodiad I yn bresennol fel nodwedd gymhwys, ond nad ydynt y prif reswm dros ddewis y safle: 3260- Cysiau dŵr lefelau gwastatir i fynyddig gyda llystyfiant Ranunculion fluitantis a Callitriche-Batrachion [afonydd gyda llystyfiant sy'n nofio lle mae crafanc y dŵr yn aml yn flaenllaw], 7110- Cyforgesgwydd gweithredol * Nodwedd flaenllaw, 91E0- Coedwigoedd lifwaddodol gydag <i>Alnus glutinosa</i> a <i>Fraxinus excelsior</i> (<i>Alno-Padion</i> , <i>Alnion incanae</i> , <i>Salicion albae</i>) [coetir gwernog ar orllofiroedd] * Nodwedd â blaenoriaeth, Rhywogaethau Atodiad II sy'n briif reswm dros ddewis y safle hwn: 1096- Lamprai'r nant <i>Lampetra planeri</i>. 1099- Lamprai'r afon <i>Lampetra fluviatilis</i>. 1163- Penlletwad <i>Cottus gobio</i>. 1355- Dyfrgi <i>Lutra lutra</i>. Rhywogaethau Atodiad II yn bresennol fel nodwedd gymhwys, ond nad ydynt y prif reswm dros ddewis y safle: 1095- Lamprai'r môr <i>Petromyzon marinus</i>.	Nid oes cyswllt hydrolegol rhwng y gwaith a'r ACA, gan ei bod yn draenio i'r de tuag at Hwffordd. Felly, ni ragwelir unrhyw effeithiau arwyddocaol tebygol.	Mae'r mesur yn unol â pholisïau.
				AGA Ynys Sgogwm ac Ynys Sgomer	Symudol	(Data wedi eu haddasu o ymgynghoriad AGA Cyfoeth Naturiol Cymru, Ebrill 2014) RHYWOGAETHAU ADAR A RESTIR YN ATODIAD I Y GYFARWYDDEB (ERTHYGL 4.1) Yn ystod unrhyw dymor: A014- <i>Hydrobates pelagicus</i> (byd) [aderyn drycin (bridio)], A346- <i>Pyrrhocorax pyrrhocorax</i> [brân goesgoch (bridio)], A204- <i>Asio flammeus</i> [tylluan glustig (bridio)]. RHYWOGAETHAU MUDOL SYDD I'W GWELD YN RHEOLAIDD (ERTHYGL 4.2) Yn ystod unrhyw dymor: A013- <i>Puffinus puffinus</i> [pâl Manaw (bridio)], A204- <i>Fratercula arctica</i> [pâl (bridio)], A183- <i>Larus fuscus</i> [gwylan gefnddu leiaf (bridio)] CASGLIAD O ISAFSWM O 20,000 O ADAR Y DŴR NEU ADAR Y MÔR MEWN UNRHYW DYMOR (ERTHYGL 4.2) Yn ystod y tymor bridio, mae'r safle'n rhoi cynhaliath reolaidd i o leiaf 394,260 o adar y môr unigol gan gynnwys: A200- <i>Aica torda</i> [gwalc y penwaig], A199- <i>Uria aalge</i> [gwyllog], A188- <i>Rissa tridactyla</i> [gwylan goesddu], A204- <i>Fratercula arctica</i> [pâl], A183- <i>Larus fuscus</i> [gwylan gefnddu leiaf], A013- <i>Puffinus puffinus</i> [pâl Manaw], A014- <i>Hydrobates pelagicus</i> [aderyn drycin].	Mae'r gwaith yn debygol o fod o fewn anheddiad Solfach, ac felly bydd yn arwain at golled cyfyngedig o gynfinoedd bosibl ar gyfer chwilota am fwyd neu glwydo. Felly, ni ragwelir unrhyw effeithiau arwyddocaol tebygol.	Mae'r mesur yn unol â pholisïau.
				ACA Sir Benfro Forol	Uniongyrchol, Pysgol, Symudol	Banciau tywod a orchuddir yn rhannol gan y môr drwy'r adeg [banciau tywod islanwol] Aberoedd [aberoedd] Gwastadeddau llaid a gwastadeddau tywod nad ydynt o dan ddŵr môr adeg llanw isel [gwastadeddau llaid a gwastadeddau tywod rhynglanwol] Morlynnoedd arfordirol * [morlynnoedd] Cilfachau a baeau bas mawr [cilfachau a baeau bas] Riffiau [riffiau] Dolydd heli'r lweydydd (<i>Glaucopuccinellietalia maritimae</i>) [dolydd heli'r lweydydd] Ogofâu môr sydd dan ddŵr neu'n rhannol dan ddŵr [ogofâu môr] <i>Petromyzon marinus</i> [lamprai'r môr] <i>Lampetra planeri</i> [lamprai'r afon] <i>Alosa alosa</i> [herlyn] <i>Alosa fallax</i> [gwangen] <i>Lutra lutra</i> [dyfrgi] <i>Halihoerus grypus</i> [morlo llwyd] <i>Rumex rupestris</i> [tafolen y traeth]	Mae'r safle hwn ger y mesur arfaethedig. Bydd y mesur yn mynd i'r afael â pherygl llifogydd afonol, a bydd yn cynnal amddiffynfeydd presennol. Felly, ni ragwelir unrhyw effeithiau arwyddocaol tebygol.	Mae'r mesur yn unol â pholisïau.
				ACA Tyddewi	Uniongyrchol	Clogwyni'r môr â llystyfiant arfordiroedd yr lweydydd a'r Baltig [clogwyni'r môr â llystyfiant] Gweundiroedd sychion Ewrop [gweundiroedd sychion] <i>Luronium natans</i> [llyriad-y-dŵr arnofio].	Mae'r safle hwn ger y mesur arfaethedig. Bydd y mesur yn mynd i'r afael â pherygl llifogydd afonol, a bydd yn cynnal amddiffynfeydd presennol. Felly, ni ragwelir unrhyw effeithiau arwyddocaol tebygol.	Mae'r mesur yn unol â pholisïau.
				AGA Ynys Dewi ac Arfordir Penrhyn Tyddewi	Uniongyrchol, Symudol	<i>Pyrrhocorax pyrrhocorax</i> [brân goesgoch – bridio] ac yn dilyn adolygiad AGA 2001: [brân goesgoch – gaeafu]	Mae'r safle hwn ger y mesur arfaethedig. Bydd y mesur yn mynd i'r afael â pherygl llifogydd afonol, a bydd yn cynnal amddiffynfeydd presennol. Felly, ni ragwelir unrhyw effeithiau arwyddocaol tebygol.	Mae'r mesur yn unol â pholisïau.

Stepaside	Cleddau ac Afonydd Arfordirol Sir Benfro	Cynnal amddiffynfeydd a'r drefn arolygu bresennol	Adolygu'r amddiffynfeydd presennol	Safleoedd Ystum Sir Benfro a Llynnoedd Bosherton	Symudol	Cynefinoedd Atodiad 1 sy'n brif reswm dros ddewis y safle hwn: 3140- Dyfroedd oligo-mesotroffig caled gyda llystyfiant benthig o rywogaethau <i>Chara</i> [llynnoedd a phyllau llawn calsiwm ond yn brin eu maethynnau]. Rhywogaethau Atodiad II yn bresennol fel nodwedd gymhwys ond nad ydynt y prif reswm dros ddewis y safle: 1355- Dyfrgi <i>Lutra lutra</i>. Rhywogaethau Atodiad II sy'n brif reswm dros ddewis y safle hwn: 1304- <i>Ystlum trwyn pedol mwyaf Rhinolophus ferrumequinum</i>. Rhywogaethau Atodiad II yn bresennol fel nodwedd gymhwys ond nad ydynt y prif reswm dros ddewis y safle: 1303- <i>Ystlum trwyn pedol lleiaf Rhinolophus hipposideros</i>.	Bydd y gwaith arferol o gynnal a chadw ac arolygu'r amddiffynfeydd presennol yn cael ei gynnal trwy ddilyn arferion rheoli amgylcheddol da, ac felly ni ragwelir unrhyw effeithiau arwyddocaol ar nodweddion dynodedig.	Mae'r mesur yn unol â pholisïau.
				ACA Sir Benfro Forol	Symudol	Banciau tywod a orchuddir yn rhannol gan y môr drwy'r adeg [banciau tywod islanwol] Aberoedd [aberoedd] Gwastadeddau llaid a gwastadeddau tywod nad ydynt o dan ddŵr môr adeg llanw isel [gwastadeddau llaid a gwastadeddau tywod rhynglanwol] Morlynnoedd arfordirol * [morlynnoedd] Cilfachau a baeau bas mawr [cilfachau a baeau bas] Riffiau [riffiau] Dolydd heli'r lweydydd (<i>Glauco-Puccinellietalia maritima</i>) [dolydd heli'r lweydydd] Ogofâu môr sydd dan ddŵr neu'n rhannol dan ddŵr [ogofâu môr] Petromyzon marinus [lamprai'r môr] Lampetra planeri [lamprai'r afon] Alosa alosa [herlyn] Alosa fallax [gwangen] Lutra lutra [dyfrgi] Halichoerus grypus [morio llwyd] Rumex rupestris [tafolen y traeth]	Bydd y gwaith arferol o gynnal a chadw ac arolygu'r amddiffynfeydd presennol yn cael ei gynnal trwy ddilyn arferion rheoli amgylcheddol da, ac felly ni ragwelir unrhyw effeithiau arwyddocaol ar nodweddion dynodedig.	Mae'r mesur yn unol â pholisïau.
				Arfordir Calchfaen De-orllewin Cymru	Symudol	Cynefinoedd Atodiad I sy'n brif reswm dros ddewis y safle hwn: 1230- Clogwyni'r môr â llystyfiant arfordiroedd yr lweydydd a'r Baltig [clogwyni'r môr â llystyfiant]. 2130- Twyni arfordirol sefydlog gyda llystyfiant llysiuol ("twyni llwyd") [glaswelltir y twyni] * Nodwedd â blaenoriaeth. Cynefinoedd Atodiad I yn bresennol fel nodwedd gymhwys ond nad ydynt y prif reswm dros ddewis y safle hwn: 4030- Gweundiroedd sychion Ewrop [gweundiroedd sychion]. 8310- Ogofâu nad ydynt yn agored i'r cyhoedd. 8330- Ogofâu môr sydd dan ddŵr neu'n rhannol dan ddŵr [ogofâu môr]. Rhywogaethau Atodiad II yn bresennol fel nodwedd gymhwys ond nad ydynt y prif reswm dros ddewis y safle: 1395- Llysiau'r afu petalog <i>Petalophyllum ralfsii</i> . Cynefinoedd Atodiad I yn bresennol fel nodwedd gymhwys ond nad ydynt y prif reswm dros ddewis y safle hwn: 6210- Glaswelltiroedd ac ansoddion prysgdir sych lled-naturiol ar swbstradau calch (<i>Festuca-Brometalia</i>) (* safleoedd tegeirian pwysig) [glaswelltiroedd a phrysgdiroedd sych ar sialc neu galch]. Rhywogaethau Atodiad II sy'n brif reswm dros ddewis y safle hwn: 1304- <i>Ystlum trwyn pedol mwyaf Rhinolophus ferrumequinum</i> 1654- <i>Crwynllys cynnar Gentianella anglica</i> .	Bydd y gwaith arferol o gynnal a chadw ac arolygu'r amddiffynfeydd presennol yn cael ei gynnal trwy ddilyn arferion rheoli amgylcheddol da, ac felly ni ragwelir unrhyw effeithiau arwyddocaol ar nodweddion dynodedig.	Mae'r mesur yn unol â pholisïau.
				ACA Afonydd Cleddau	Symudol	Rhywogaethau Atodiad I yn bresennol fel nodwedd gymhwys ond nad ydynt y prif reswm dros ddewis y safle hwn: 3260- Cysiau dŵr lefelau gwastatir i fynyddig gyda llystyfiant Ranunculion fluitantis a Callitriche-Batrachion [afonydd gyda llystyfiant sy'n nofio lle mae crafanc y dŵr yn aml yn faenllaw]. 7110- Cyforygorsydd gweithredol * Nodwedd â blaenoriaeth. 91E0- Coedwigoedd llifwaddodol gydag <i>Alnus glutinosa</i> a <i>Fraxinus excelsior</i> (<i>Alno-Padion</i> , <i>Alnion incanae</i> , <i>Salicion albae</i>) [coetr gwernog ar orlloidiroedd] * Nodwedd â blaenoriaeth. Rhywogaethau Atodiad II sy'n brif reswm dros ddewis y safle hwn: 1096- Lamprai'r nant <i>Lampetra planeri</i>. 1099- Lamprai'r afon <i>Lampetra fluviatilis</i>. 1163- Penlletwad <i>Cottus gobio</i>. 1355- Dyfrgi <i>Lutra lutra</i>. Rhywogaethau Atodiad II yn bresennol fel nodwedd gymhwys ond nad ydynt y prif reswm dros ddewis y safle: 1095- Lamprai'r môr <i>Petromyzon marinus</i>.	Bydd y gwaith arferol o gynnal a chadw ac arolygu'r amddiffynfeydd presennol yn cael ei gynnal trwy ddilyn arferion rheoli amgylcheddol da, ac felly ni ragwelir unrhyw effeithiau arwyddocaol ar nodweddion dynodedig.	Mae'r mesur yn unol â pholisïau.
				AGA Arfordir Castellmartin	Symudol	Adar Atodiad I ac adar mudol sydd i'w gweld yn rheolaidd nad ydynt wedi eu rhestru yn Atodiad I: A346- <i>Pyrrhocorax pyrrhocorax</i> [brân goesgoch – bridio]. CYMHWYSTER ERTHYGL 4.1 (79/409/CEE) 30/05/2014 Yn ystod y tymor bridio, mae'r ardal yn rhoi cynhaliath reolaidd i: <i>Pyrrhocorax pyrrhocorax</i> . Nodwedd a ychwanegwyd yn dilyn adolygiad Ardaloedd Gwarchodaeth Arbennig 2001 [NODER: i'w chynnwys mewn rheolaeth/asesiad]. A346- <i>Pyrrhocorax pyrrhocorax</i> [brân goesgoch – gaeafu].	Bydd y gwaith arferol o gynnal a chadw ac arolygu'r amddiffynfeydd presennol yn cael ei gynnal trwy ddilyn arferion rheoli amgylcheddol da, ac felly ni ragwelir unrhyw effeithiau arwyddocaol ar nodweddion dynodedig.	Mae'r mesur yn unol â pholisïau.
				ACA Bae Caerfyrddin ac Aberoedd	Uniongyrchol, Pysgod, Symudol	Banciau tywod a orchuddir yn rhannol gan y môr drwy'r adeg [banciau tywod islanwol] Aberoedd [aberoedd] Gwastadeddau llaid a gwastadeddau tywod nad ydynt o dan ddŵr môr adeg llanw isel [gwastadeddau llaid a gwastadeddau tywod rhynglanwol] Cilfachau a baeau bas mawr [cilfachau a baeau bas] <i>Salicornia</i> a phlanhigion blynyddol eraill sy'n cytrefu llaid a thywod [llyrllys a phlanhigion eraill sy'n cytrefu llaid a thywod] Dolydd heli'r lweydydd (<i>Glauco-Puccinellietalia maritima</i>) [dolydd heli'r lweydydd] Petromyzon marinus [lamprai'r môr] Lampetra planeri [lamprai'r afon] Alosa alosa [herlyn] Alosa fallax [gwangen] Lutra lutra [dyfrgi] .	Bydd y gwaith arferol o gynnal a chadw ac arolygu'r amddiffynfeydd presennol yn cael ei gynnal trwy ddilyn arferion rheoli amgylcheddol da, ac felly ni ragwelir unrhyw effeithiau arwyddocaol ar nodweddion dynodedig.	Mae'r mesur yn unol â pholisïau.
				AGA Bae Caerfyrddin	Symudol	<i>Melanitta nigra</i> (gorllewin Siberia/gorllewin a gogledd Ewrop/gogledd-orllewin Affrica) [môr-hwyaden ddu].	Bydd y gwaith arferol o gynnal a chadw ac arolygu'r amddiffynfeydd presennol yn cael ei gynnal trwy ddilyn arferion rheoli amgylcheddol da, ac felly ni ragwelir unrhyw effeithiau arwyddocaol ar nodweddion dynodedig.	Mae'r mesur yn unol â pholisïau.

Abertawe	Tawe i Dregatwg	Ymgymryd ag asesiad cychwynnol a gwaith dichonoldeb ar gyfer lleihau perygl lifogydd	Ail edrych ar amddiffynfeydd ac adroddiadau presennol ar gyfer Abertawe. Cynllun posibl – gallai Bae Abertawe fod o fudd i'r gymuned hon. Archwilio dichonoldeb ger Sainsbury's er mwyn llywio Cynllun Datblygu Abertawe.	Safle Ramsar Clifach Tywyn	Symudol	<p>Meini Prawf Dewis Safle Ramsar (taflen wybodaeth Ramsar adran 13):</p> <p>5) Yn rhoi cynhaliath reolaidd i 20,000 neu fwy o adar y dŵr:</p> <p>6) Rhywogaethau/poblogaethau ar lefelau o bwys rhyngwladol sydd i'w gweld.</p> <p>Cyfiawnhad (taflen wybodaeth Ramsar adran 14):</p> <p>5) Casgliadau o bwys rhyngwladol (adar y dŵr):</p> <p>6) Yn rhoi cynhaliath reolaidd i 1% o'r creaduriaid unigol mewn poblogaeth o un rhywogaeth/isrywogaeth adar y dŵr:</p> <p>Rhywogaethau/poblogaethau cymwys (a nodwyd wrth eu dynodi):</p> <p>A162- <i>Tringa totanus</i> (dwyrain yr Iwerydd – gaeafu) [pibydd coesgoch].</p> <p>A054- <i>Anas acuta</i> (gogledd-orllewin Ewrop) [hwyaden gynffonfain].</p> <p>A130- <i>Haematopus ostralegus</i> (Ewrop a gogledd/gorllewin Affrica) [pioden fôr].</p> <p>A143- <i>Calidris canutus</i> (gogledd-ddwyrain Canada/yr Ynys Las/Gwlad yr Iâ/gogledd-orllewin Ewrop) [pibydd].</p> <p>Rhywogaethau/poblogaethau a nodwyd yn dilyn dynodiad i'w hystyried yn y dyfodol dan faen prawf 6 o bosibl.</p> <p>Rhywogaethau sydd i'w gweld fwyaf yn y gaeaf:</p> <p>A056- <i>Anas clypeata</i> (gogledd-orllewin/canolbarth Ewrop) [hwyaden lydanbig].</p> <p>[Noder: I'w chynnwys mewn rheolaeth/asesiad gan ei bod hefyd yn gymwys ar gyfer AGA gyfatebol Clifach Tywyn].</p>	Mae'r safle dros 10 cilomedr o'r mesur arfaethedig ar y pwynt agosaf. Ni ragwelir y byddai natur y mesur i fynd i'r afael â pherygl lifogydd ar arfordir trefol Abertawe'n cael effeithiau arwyddocaol tebygol ar nodweddion o ddiddordeb arbennig y safle Ramsar.	Mae'r mesur yn unol â pholisïau.
				AGA Clifach Tywyn	Symudol	<p>Adar Atodiad I ac adar mudol sydd i'w gweld yn rheolaidd nad ydynt wedi eu rhestru yn Atodiad I:</p> <p>A054- <i>Anas acuta</i> (gogledd-orllewin Ewrop) [hwyaden gynffonfain].</p> <p>A056- <i>Anas clypeata</i> (gogledd-orllewin/canolbarth Ewrop) [hwyaden lydanbig].</p> <p>A052- <i>Anas crecca</i> (gogledd-orllewin Ewrop) [corhwyaden].</p> <p>A050- <i>Anas penelope</i> (gorllewin Siberia/gogledd-orllewin/gogledd-ddwyrain Ewrop) [chwiwell].</p> <p>A149- <i>Calidris alpina alpina</i> (gogledd Siberia/Ewrop/gorllewin Affrica) [pibydd y mawn].</p> <p>A143- <i>Calidris canutus</i> (gogledd-ddwyrain Canada/yr Ynys Las/Gwlad yr Iâ/gogledd-orllewin Ewrop) [pibydd].</p> <p>A130- <i>Haematopus ostralegus</i> (Ewrop a gogledd/gorllewin Affrica) [pioden fôr].</p> <p>A160- <i>Numenius arquata</i> (Ewrop – bridio) [gyffinir].</p> <p>A141- <i>Pluvialis squatarola</i> (dwyrain yr Iwerydd – gaeafu) [cwtiad llwyd].</p> <p>A048- <i>Tadorna tadorna</i> (gogledd-orllewin Ewrop) [hwyaden yr eithin].</p> <p>A162- <i>Tringa totanus</i> (dwyrain yr Iwerydd – gaeafu) [pibydd coesgoch].</p> <p>CYMHWYSTER ERTHYGL 4.2 (79/409/CEE)</p> <p>Dros y gaeaf, mae'r ardal yn rhoi cynhaliath reolaidd i:</p> <p><i>Anas acuta</i>, <i>Anas clypeata</i>, <i>Anas crecca</i>, <i>Anas penelope</i>, <i>Calidris alpina alpina</i>, <i>Calidris canutus</i>, <i>Haematopus ostralegus</i>, <i>Numenius arquata</i>, <i>Pluvialis squatarola</i>, <i>Tadorna tadorna</i>, <i>Tringa totanus</i>.</p> <p>CYMHWYSTER ERTHYGL 4.2 (79/409/CEE): CASGLIAD O ADAR O BWYS RHYNGWLDADOL</p> <p>Dros y gaeaf, mae'r ardal yn rhoi cynhaliath reolaidd i:</p> <p>(gasgliad o) adar y dŵr gan gynnwys: <i>Tadorna tadorna</i>, <i>Anas penelope</i>, <i>Anas crecca</i>, <i>Anas acuta</i>, <i>Anas clypeata</i>, <i>Haematopus ostralegus</i>, <i>Pluvialis squatarola</i>, <i>Calidris canutus</i>, <i>Calidris alpina alpina</i>, <i>Numenius arquata</i>, <i>Tringa totanus</i>.</p> <p>Cydrannau ychwanegol casgliad adolygiad AGA 2001 [NODER: i'w cynnwys mewn rheolaeth/asesiad]:</p> <p>A156- <i>Limosa limosa islandica</i> (Gwlad yr Iâ – bridio), [rhostog cynffondu].</p> <p>A158- <i>Numenius phaeopus</i> (Ewrop/gorllewin Affrica) [coegyffinir].</p>	Mae'r safle dros 10 cilomedr o'r mesur arfaethedig ar y pwynt agosaf. Ni ragwelir y byddai natur y mesur i fynd i'r afael â pherygl lifogydd ar arfordir trefol Abertawe'n cael effeithiau arwyddocaol tebygol ar nodweddion o ddiddordeb arbennig yr AGA.	Mae'r mesur yn unol â pholisïau.
				ACA Bae Caerfyrddin ac Aberoedd	Symudol	<p>Banciau tywod a orchuddir yn rhannol gan y môr drwy'r adeg [banciau tywod islanwol]</p> <p>Aberoedd [aberoedd]</p> <p>Gwastadeddau llaid a gwastadeddau tywod nad ydynt o dan ddŵr môr adeg llanw isel [gwastadeddau llaid a gwastadeddau tywod rhynglanwol]</p> <p>Clifachau a baeau bas mawr [clifachau a baeau bas]</p> <p><i>Salicornia</i> a phlanhigion blynyddol eraill sy'n cytrefu llaid a thywod [llyrllys a phlanhigion eraill sy'n cytrefu llaid a thywod]</p> <p>Dolydd hell'r Iwerydd (<i>Glaucopuccinellietalia maritima</i>) [dolydd hell'r Iwerydd]</p> <p><i>Petromyzon marinus</i> [lampra'r môr]</p> <p><i>Lampetra planeri</i> [lampra'r afon]</p> <p><i>Alosa alosa</i> [herlyn]</p> <p><i>Alosa fallax</i> [gwangen]</p> <p><i>Lutra lutra</i> [dyfrgi].</p>	Mae'r safle dros 10 cilomedr o'r mesur arfaethedig ar y pwynt agosaf. Ni ragwelir y byddai natur y mesur i fynd i'r afael â pherygl lifogydd ar arfordir trefol Abertawe'n cael effeithiau arwyddocaol tebygol ar nodweddion o ddiddordeb arbennig yr ACA.	Mae'r mesur yn unol â pholisïau.
				Arfordir Calchfaen De-orllewin Cymru	Symudol	<p>Cyfeirnod Atodiad 1 sy'n brif reswm dros ddewis y safle hwn:</p> <p>1230- Clogwyni'r môr â llystyfiant arfordiroedd yr Iwerydd a'r Baltig [clogwyni'r môr â llystyfiant].</p> <p>2130- Twyni arfordirol sefydlog gyda llystyfiant llysiuol ("twyni llwyd") [glaswelltir y twyni] * Nodwedd â blaenoriaeth.</p> <p>Cyfeirnod Atodiad I yn bresennol fel nodwedd gymhwys ond nad ydynt y prif reswm dros ddewis y safle hwn:</p> <p>4030- Gweundiroedd sychion Ewrop [gweundiroedd sychion].</p> <p>8310- Ogofâu nad ydynt yn agored i'r cyhoedd.</p> <p>8330- Ogofâu môr sydd dan ddŵr neu'n rhannol dan ddŵr [ogofâu môr].</p> <p>Rhywogaethau Atodiad II yn bresennol fel nodwedd gymhwys ond nad ydynt y prif reswm dros ddewis y safle:</p> <p>1395- Llysiau'r afu petalog <i>Petalophyllum ralfsii</i>. Cyfeirnod Atodiad I yn bresennol fel nodwedd gymhwys ond nad ydynt y prif reswm dros ddewis y safle hwn:</p> <p>6210- Glaswelltiroedd ac ansoddion prysgdiroedd sych lled-naturiol ar swbstradau calch (<i>Festuco-Brometalia</i>) (* safleoedd tegeirian pwysig) [glaswelltiroedd a phrysgdiroedd sych ar sialc neu galch].</p> <p>Rhywogaethau Atodiad II sy'n brif reswm dros ddewis y safle hwn:</p> <p>1304- <i>Ystium trwyn pedol mwyaf Rhinolophus ferrumequinum</i></p> <p>1654- <i>Crwynllys cynnar Gentianella anglica</i>.</p>	Mae'r safle dros 10 cilomedr o'r mesur arfaethedig ar y pwynt agosaf. Ni ragwelir y byddai natur y mesur i fynd i'r afael â pherygl lifogydd ar arfordir trefol Abertawe'n cael effeithiau arwyddocaol tebygol ar nodweddion o ddiddordeb arbennig yr ACA.	Mae'r mesur yn unol â pholisïau.
				ACA Cors Crymlyn	Uniongyrchol	<p>Mignenni pontio a chorsydd crynedig [mae arwyneb 'crynedig' ansad yn aml yn nodwedd o fignenni gwlyb iawn]</p> <p>Corsydd calchaid gyda <i>Cladium mariscus</i> a rhywogaethau o'r <i>Caricion davallianae</i> [cors gyda digon o galsiwm sydd â chorsfrwynen lem yn flaenllaw (corsfrwynen)]</p> <p>Coedwigoedd llifwaddodol gydag <i>Alnus glutinosa</i> a <i>Fraxinus excelsior</i> (<i>Alno-Padion</i>, <i>Alnion incanae</i>, <i>Salicion albae</i>) * [coetir gwernog ar orlffdiroedd].</p>	Mae'r safle oddeutu un cilomedr o'r mesur arfaethedig ar y pwynt agosaf. Ni fydd unrhyw waith yn cael ei wneud o fewn y safle, ac felly ni ragwelir y bydd unrhyw effeithiau arwyddocaol tebygol ar y nodweddion o ddiddordeb arbennig.	Mae'r mesur yn unol â pholisïau.
				Safle Ramsar Cors Crymlyn	Uniongyrchol	<p>Meini Prawf Safle Ramsar: 1) safleoedd yn cynnwys mathau cynrychioliadol, prin neu unigryw o wlypdiroedd: Cyfiawnhad: Mignenni pontio a chorsydd crynedig [mae arwyneb 'crynedig' ansad yn aml yn nodwedd o fignenni gwlyb iawn], coryydd calchaid gyda <i>Cladium mariscus</i> a rhywogaethau o'r <i>Caricion davallianae</i> [cors llawn calsiwm sydd â chorsfrwynen lem yn flaenllaw (corsfrwynen)], coedwigoedd llifwaddodol gydag <i>Alnus glutinosa</i> a <i>Fraxinus excelsior</i> (<i>Alno-Padion</i>, <i>Alnion incanae</i>, <i>Salicion albae</i>) * [coetir gwernog ar orlffdiroedd].</p> <p>2) yn cynnal rhywogaethau agored i niwed, mewn perygl neu mewn perygl difrifol neu gymunedau ecolegol dan fygythiad: Cyfiawnhad: <i>Eriophorum gracile</i> [plu'r gweunydd main], casgliad pryfaid [casgliad pryfaid].</p> <p>3) yn cynnal poblogaethau o rywogaethau planhigion/anifeiliaid sy'n bwysig ar gyfer cynnal bioamrywiaeth leol: Cyfiawnhad: casgliadau planhigion Noder bod y ddau gyfiawnhad casgliad yn ddarostyngedig i adrannau 21/22 taflen wybodaeth Ramsar [cyfeirir at ddolen DU 14006 at daflen wybodaeth Ramsar am wybodaeth bellach].</p>	Mae'r safle oddeutu un cilomedr o'r mesur arfaethedig ar y pwynt agosaf. Ni fydd unrhyw waith yn digwydd o fewn y safle, ac felly ni ragwelir y bydd unrhyw effeithiau arwyddocaol tebygol ar y nodweddion o ddiddordeb arbennig.	Mae'r mesur yn unol â pholisïau.

Dinbych-y-pysgod	Cleddau ac Afonydd Arfordirol Sir Benfro	Dylunio ac adeiladu gwelliannau asedau perygl lifogydd	Uwchraddio cwifert o bosibl yn dibynnu ar drafodaethau gyda busnesau lleol ac ati.	ACA Sir Benfro Forol	Symudol	Banciau tywod a orchuddir yn rhannol gan y môr drwy'r adeg [banciau tywod islanwol] Aberoedd [aberoedd] Gwastadeddau llaid a gwastadeddau tywod nad ydynt o dan ddŵr môr adeg llanw isel [gwastadeddau llaid a gwastadeddau tywod rhynglanwol] Morlynnoedd arfordirol * [morlynnoedd] Cilfachau a baeau bas mawr [cilfachau a baeau bas] Riffiau [riffiau] Dolydd heli'r lwerydd (<i>Glauco-Puccinellietalia maritima</i>) [dolydd heli'r lwerydd] Ogofâu môr sydd dan ddŵr neu'n rhannol dan ddŵr [ogofâu môr] Petromyzon marinus [lamprai'r môr] Lampetra planeri [lamprai'r afon] Alosa alosa [herlyn] Alosa fallax [gwangen] Lutra lutra [dyfrgi] Halichoerus grypus [morlo llwyd] Rumex rupestris [talolen y traeth]	Mae'r ACA ger anheddiad Dinbych-y-pysgod, oddi ar yr arfordir. Mae'r mesur arfaethedig yn golygu uwchraddio strwythur afonol, a gallai dylunio a gwaith adelladu'r prosiect effeithio ar batrymau mudo pysgod a dyfrgwn. Dylid cynnal Asesiad Effaith Amgylcheddol ac Asesiad Rheoliadau Cynefinoedd ar lefel y prosiect unwaith y bydd manylion llanw y gwaith yn hysbys.	Polisi'r Cynllun Dalgylch ar gyfer Rheoli Lifogydd yw lleihau opsiynau rheoli perygl lifogydd yn gyffredinol, ond polisi Cynllun Rheoli Traethlin 2 yw cynnal y llinell am 100 mynedd, felly mae'r mesur yn cydymffurfio â chynllun gyda bywyd dylunio o 100 mynedd. Bydd cydymffurfiaeth â pholisi a chyfuniad o effeithiau'n cael ei hasesu ar lefel y prosiect.
				Safleoedd Ystlum Sir Benfro a Llynnoedd Bosherston	Symudol	Cynefinoedd Atodiad 1 sy'n brif reswm dros ddewis y safle hwn: 3140- Dyfroedd oligo-mesotroffig caled gyda llystyfiant benthig o rywogaethau <i>Chara</i> [llynnoedd a phyllau llawn calsiwm a phrin eu maethynnau]. Rhywogaethau Atodiad II yn bresennol fel nodwedd gymhwyso ond nad ydynt y prif reswm dros ddewis y safle: 1355- Dyfrgi Lutra lutra . Rhywogaethau Atodiad II sy'n brif reswm dros ddewis y safle hwn: 1304- Ystlum trwyn pedol mwyaf Rhinolophus ferrumequinum. Rhywogaethau Atodiad II yn bresennol fel nodwedd gymhwyso ond nad ydynt y prif reswm dros ddewis y safle: 1303- Ystlum trwyn pedol lleiaf Rhinolophus hipposideros.	Gan y bydd y gwaith wedi ei leoli o fewn anheddiad Dinbych-y-pysgod, mae posibilrwydd cyfyngedig i'r rhywogaethau ystumod symudol sy'n gysylltiedig â'r safle hwn gael eu heffeithio. Gallai effeithiau ddog i'r amlwg trwy gollu cynefinoedd addas ar gyfer chwilota am lwyd, ond mae hyn yn gyfyngedig o fewn Dinbych-y-pysgod.	Polisi'r Cynllun Dalgylch ar gyfer Rheoli Lifogydd yw lleihau opsiynau rheoli perygl lifogydd yn gyffredinol, ond polisi Cynllun Rheoli Traethlin 2 yw cynnal y llinell am 100 mynedd, felly mae'r mesur yn cydymffurfio â chynllun gyda bywyd dylunio o 100 mynedd. Bydd cydymffurfiaeth â pholisi a chyfuniad o effeithiau'n cael ei hasesu ar lefel y prosiect.
				Arfordir Calchfaen De-orllewin Cymru	Uniongyrchol, Symudol	Cynefinoedd Atodiad I sy'n brif reswm dros ddewis y safle hwn: 1230- Clogwyni'r môr â llystyfiant arfordiroedd yr lwerydd a'r Baltig [clogwyni'r môr â llystyfiant]. 2130- Twyni arfordirol setydog gyda llystyfiant llysieuol ("twyni llwyd") [glaswelltir y twyni] * Nodwedd â blaenoriaeth. Rhywogaethau Atodiad I yn bresennol fel nodwedd gymhwyso ond nad ydynt y prif reswm dros ddewis y safle hwn: 4030- Gweundiroedd sychion Ewrop [gweundiroedd sychion]. 8310- Ogofâu nad ydynt yn agored i'r cyhoedd. 8330- Ogofâu môr sydd dan ddŵr neu'n rhannol dan ddŵr [ogofâu môr]. Rhywogaethau Atodiad II yn bresennol fel nodwedd gymhwyso ond nad ydynt y prif reswm dros ddewis y safle: 1395- Llysiau'r afu petalog <i>Petalophyllum ralfsii</i> . Rhywogaethau Atodiad I yn bresennol fel nodwedd gymhwyso ond nad ydynt y prif reswm dros ddewis y safle hwn: 6210- Glaswelltiroedd ac ansoddion prysgdir sych lled-naturiol ar swbstradau calch (<i>Festuco-Brometalia</i>) (* safleoedd tegeirian pwysig) [glaswelltiroedd a phrysgdiroedd sych ar sialc neu galch]. Rhywogaethau Atodiad II sy'n brif reswm dros ddewis y safle hwn: 1304- Ystlum trwyn pedol mwyaf Rhinolophus ferrumequinum 1654- Crwynllys cynnar <i>Gentiana anglica</i> .	Mae'r ACA ger anheddiad Dinbych-y-pysgod, oddi ar yr arfordir. Mae'r mesur arfaethedig yn golygu uwchraddio strwythur afonol, ond gallai dylunio ac adelladu'r prosiect effeithio ar gymffurfio arfordirol. Dylid cynnal Asesiad Effaith Amgylcheddol ac Asesiad Rheoliadau Cynefinoedd ar lefel y prosiect unwaith y bydd manylion pellach y gwaith yn hysbys.	Polisi'r Cynllun Dalgylch ar gyfer Rheoli Lifogydd yw lleihau opsiynau rheoli perygl lifogydd yn gyffredinol, ond polisi Cynllun Rheoli Traethlin 2 yw cynnal y llinell am 100 mynedd, felly mae'r mesur yn cydymffurfio â chynllun gyda bywyd dylunio o 100 mynedd. Bydd cydymffurfiaeth â pholisi ac effeithiau'n cyfunol yn cael ei hasesu ar lefel y prosiect.
				ACA Afonydd Cleddau	Symudol	Rhywogaethau Atodiad I yn bresennol fel nodwedd gymhwyso ond nad ydynt y prif reswm dros ddewis y safle hwn: 3260- Cyrsiâu dŵr lefelau gwastatir i fynyddig gyda llystyfiant <i>Ranunculus fluitans</i> a <i>Callitriche-Batrachion</i> [afonydd gyda llystyfiant sy'n nofio lle mae crafanc y dŵr yn aml yn flaenllaw]. 7110- Cyforgesydd gweithredol * Nodwedd â blaenoriaeth 91E0- Coedwigoedd llifwaddodol gydag <i>Alnus glutinosa</i> a <i>Fraxinus excelsior</i> (<i>Alno-Padion</i> , <i>Alnion incanae</i> , <i>Salicion albae</i>) [coetir gwernog ar orllofroedd] * Nodwedd â blaenoriaeth. Rhywogaethau Atodiad II sy'n brif reswm dros ddewis y safle hwn: 1096- Lamprai'r nant <i>Lampetra planeri</i> . 1099- Lamprai'r afon <i>Lampetra fluviatilis</i> . 1163- Penllewad <i>Cottus gobio</i> . 1355- Dyfrgi <i>Lutra lutra</i> . Rhywogaethau Atodiad II yn bresennol fel nodwedd gymhwyso ond nad ydynt y prif reswm dros ddewis y safle: 1095- Lamprai'r môr <i>Petromyzon marinus</i> .	Nid oes cyswllt hydrolegol rhwng y gwaith a'r safle, gan fod y safle'n draenio i'r gorllewin tuag at Hwlfordd. Hefyd, nod y gwaith yn Dinbych-y-pysgod fydd lleihau perygl lifogydd afonol, ac felly bydd yr effeithiau ar ddyfroedd arfordirol i lawr yr afon a'r llwybrau mudo ynddynt i bysgod yn gyfyngedig. Felly, ni ragweir unrhyw effeithiau arwyddocaol tebygol.	Polisi'r Cynllun Dalgylch ar gyfer Rheoli Lifogydd yw lleihau opsiynau rheoli perygl lifogydd yn gyffredinol, ond polisi Cynllun Rheoli Traethlin 2 yw cynnal y llinell am 100 mynedd, felly mae'r mesur yn cydymffurfio â chynllun gyda bywyd dylunio o 100 mynedd. Bydd cydymffurfiaeth â pholisi ac effeithiau'n cyfunol yn cael ei hasesu ar lefel y prosiect.
				AGA Arfordir Castellmartin	Symudol	Adar Atodiad I ac adar mudol sydd i'w gweld yn rheolaidd nad ydynt wedi eu rhestru yn Atodiad I: A346- Pyrrhocorax pyrrhocorax [brân goesgoch – bridio]. CYMHWYSTER ERTHYGL 4.1 (79/409/CEE) Yn ystod y tymor bridio, mae'r ardal yn rhoi cynhalieth reolaidd i: Pyrrhocorax pyrrhocorax. Nodwedd ychwanegol yn dilyn adolygiad AGA 2001 [NODER:i'w chynnwys mewn rheolaeth/asesiad]: A346- Pyrrhocorax pyrrhocorax [brân goesgoch – gaeafu].	Mae'r safle ger anheddiad Dinbych-y-pysgod, oddi ar yr arfordir. Fodd bynnag, gan fod y mesur arfaethedig yn golygu uwchraddio strwythur afonol, gan gmyrd bod arferion adeiladu gorau'n cael eu defnyddio, ni fydd y mesur arfaethedig yn arwain at unrhyw effeithiau arwyddocaol tebygol.	Polisi'r Cynllun Dalgylch ar gyfer Rheoli Lifogydd yw lleihau opsiynau rheoli perygl lifogydd yn gyffredinol, ond polisi Cynllun Rheoli Traethlin 2 yw cynnal y llinell am 100 mynedd, felly mae'r mesur yn cydymffurfio â chynllun gyda bywyd dylunio o 100 mynedd. Bydd cydymffurfiaeth â pholisi ac effeithiau'n cyfunol yn cael ei hasesu ar lefel y prosiect.
				ACA Bae Caerfyrddin ac Aberoedd	Uniongyrchol, Pysgod, Symudol	Banciau tywod a orchuddir yn rhannol gan y môr drwy'r adeg [banciau tywod islanwol] Aberoedd [aberoedd] Gwastadeddau llaid a gwastadeddau tywod nad ydynt o dan ddŵr môr adeg llanw isel [gwastadeddau llaid a gwastadeddau tywod rhynglanwol] Cilfachau a baeau bas mawr [cilfachau a baeau bas] Salicornia a phlanhigion blynyddol eraill sy'n cytrefu llaid a thywod [llyrllys a phlanhigion eraill sy'n cytrefu llaid a thywod] Dolydd heli'r lwerydd (<i>Glauco-Puccinellietalia maritima</i>) [dolydd heli'r lwerydd] Petromyzon marinus [lamprai'r môr] Lampetra planeri [lamprai'r afon] Alosa alosa [herlyn] Alosa fallax [gwangen] Lutra lutra [dyfrgi].	Mae'r ACA ger anheddiad Dinbych-y-pysgod. Mae'r mesur arfaethedig yn golygu uwchraddio strwythur afonol, a gallai dylunio ac adelladu'r prosiect effeithio ar batrymau mudo pysgod a dyfrgwn. Dylid cynnal Asesiad Effaith Amgylcheddol ac Asesiad Rheoliadau Cynefinoedd ar lefel y prosiect unwaith y bydd manylion pellach y gwaith yn hysbys.	Polisi'r Cynllun Dalgylch ar gyfer Rheoli Lifogydd yw lleihau opsiynau rheoli perygl lifogydd yn gyffredinol, ond polisi Cynllun Rheoli Traethlin 2 yw cynnal y llinell am 100 mynedd, felly mae'r mesur yn cydymffurfio â chynllun gyda bywyd dylunio o 100 mynedd. Bydd cydymffurfiaeth â pholisi ac effeithiau'n cyfunol yn cael ei hasesu ar lefel y prosiect.
				AGA Bae Caerfyrddin	Symudol	Melanitta nigra (gorllewin Siberia/gorllewin a gogledd Ewrop/gogledd-orllewin Affrica) [môr-hwyaden ddu].	Mae'r safle ger anheddiad Dinbych-y-pysgod, oddi ar yr arfordir. Fodd bynnag, gan fod y mesur arfaethedig yn golygu uwchraddio strwythur afonol, gan gmyrd bod arferion adeiladu gorau'n cael eu defnyddio, ni fydd y mesur arfaethedig yn arwain at unrhyw effeithiau arwyddocaol tebygol.	Polisi'r Cynllun Dalgylch ar gyfer Rheoli Lifogydd yw lleihau opsiynau rheoli perygl lifogydd yn gyffredinol, ond polisi Cynllun Rheoli Traethlin 2 yw cynnal y llinell am 100 mynedd, felly mae'r mesur yn cydymffurfio â chynllun gyda bywyd dylunio o 100 mynedd. Bydd cydymffurfiaeth â pholisi ac effeithiau'n cyfunol yn cael ei hasesu ar lefel y prosiect.

Ystradgynlais	Tawe i Dregatwg	Ymgymryd ag asesiad cychwynnol a gwaith dichonoldeb ar gyfer lleihau perygl lifogydd	Mae wal ddiffygiol yn Llys Tawel dan adolygiad am gyfrifoldeb a mesurau adferol.	ACA Afon Tywi	Symudol	Rhywogaethau Atodiad II sy'n brif reswm dros ddewis y safle hwn: 1103- Gwangen <i>Alosa fallax</i> . 1355- Dyfrgi <i>Lutra lutra</i> . Rhywogaethau Atodiad II yn bresennol fel nodwedd gymhwyso ond nad ydynt y prif reswm dros ddewis y safle: 1095- Lamprai'r môr <i>Petromyzon marinus</i> . 1096- Lamprai'r nant <i>Lampetra planeri</i> . 1099- Lamprai'r afon <i>Lampetra fluviatilis</i> . 1102- Herlyn <i>Alosa alosa</i> . 1163- Penlletwad <i>Cottus gobio</i> .	Mae'r gwaith dros 15 cilomedr i'r dwyrain o'r safle ac nid oes cyswllt hydrolegol, felly ni ragwelir unrhyw effeithiau arwyddocaol tebygol.	Mae'r mesur yn unol â pholisïau.
				ACA Afon Wysg	Symudol	Rhywogaethau Atodiad I yn bresennol fel nodwedd gymhwyso ond nad ydynt y prif reswm dros ddewis y safle hwn: 3260- Cysiau dŵr lfelelau gwastatir i fynyddig gyda llystyfiant <i>Ranunculus fluitantis</i> a <i>Callitriche-Batrachion</i> [afonydd gyda llystyfiant sy'n nofio lle mae crafanc y dŵr yn ami yn flaenllaw]. Rhywogaethau Atodiad II sy'n brif reswm dros ddewis y safle hwn: 1095- Lamprai'r môr <i>Petromyzon marinus</i> . 1096- Lamprai'r nant <i>Lampetra planeri</i> . 1099- Lamprai'r afon <i>Lampetra fluviatilis</i> . 1103- Gwangen <i>Alosa fallax</i> . 1106- Eog yr Iwerydd <i>Salmo salar</i> . 1163- Penlletwad <i>Cottus gobio</i> . 1355- Dyfrgi <i>Lutra lutra</i> . Rhywogaethau Atodiad II yn bresennol fel nodwedd gymhwyso ond nad ydynt y prif reswm dros ddewis y safle: 1102- Herlyn <i>Alosa alosa</i> .	Mae'r gwaith dros 15 cilomedr i'r de o'r safle ac nid oes cyswllt hydrolegol, felly ni ragwelir unrhyw effeithiau arwyddocaol tebygol.	Mae'r mesur yn unol â pholisïau.

North

ENW	ID_DALGYLCH RHE	Enw'r MESUR	Manylion y MESUR	Safleoedd Natura 2000 sydd wedi eu cynnwys	Nodweddion o Ddiddordeb Arbennig Safleoedd Natura 2000	Effaith Arwyddocaol Debygol ar Safle Natura 2000?	Mesurau yn unol â pholisïau Cynllun Rheoli Traethlin 2 a'r Cynllun Dalgylch ar gyfer Rheoli Llifogydd?	
Aberdaron	Llyn ac Eryri	Cynnal yr amddiffynfeydd a'r drefn arolygu bresennol		ACA Clogwyni Pen Llŷn	Uniongyrchol	Cynefinoedd Atodiad I sy'n brif reswm dros ddewis y safle hwn: 1230- Clogwyni'r môr â llystyfiant arfordiroedd yr Iwerydd a'r Baltig [clogwyni'r môr â llystyfiant].	Bydd y gwaith arferol o gynnal a chadw ac arolygu'r amddiffynfeydd presennol yn cael ei gynnal trwy ddilyn arferion rheoli amgylcheddol da, ac felly ni ragwelir unrhyw effeithiau arwyddocaol ar nodweddion dynodedig.	Polisi'r Cynllun Dalgylch ar gyfer Rheoli Llifogydd yw ardaloedd mewn perygl isel i ganolig o lifogydd lle gallwn leihau camau gweithredu rheoli llifogydd presennol yn gyffredinol. Polisi Cynllun Rheoli Traethlin 2 yw cilio a reolir ar ôl 50 mlynedd ar gyfer y pentref a'r llethr arfordirol (dim ymyriad gweithredol ar gyfer dwyrain Aberdaron). Mae angen archwilio cydymffurfiaeth â pholisi ar lefel y prosiect ar gyfer y gwaith cynnal a chadw arfaethedig.
				AGA Mynydd Cilan, Trwyn y Wylfa ac Yrnoedd Sant Tudwal	Symudol	Adar Atodiad I ac adar mudol sydd i'w gweld yn rheolaidd nad ydynt wedi eu rhestru yn Atodiad I: A346- <i>Pyrrhocorax pyrrhocorax</i> [brân goesgoch – bridio a gaeafu]. CYMHWYSTER ERTHYGL 4.1 (79/409/EEC): Yn ystod y tymor bridio mae'r ardal yn rhoi cynhaliath reolaidd i: <i>Pyrrhocorax pyrrhocorax</i> (a) Dros y gaeaf mae'r ardal yn rhoi cynhaliath reolaidd i: <i>Pyrrhocorax pyrrhocorax</i>	Bydd y gwaith arferol o gynnal a chadw ac arolygu'r amddiffynfeydd presennol yn cael ei gynnal trwy ddilyn arferion rheoli amgylcheddol da, ac felly ni ragwelir unrhyw effeithiau arwyddocaol ar nodweddion dynodedig.	Polisi'r Cynllun Dalgylch ar gyfer Rheoli Llifogydd yw ardaloedd mewn perygl isel i ganolig o lifogydd lle gallwn leihau camau gweithredu rheoli llifogydd presennol yn gyffredinol. Polisi Cynllun Rheoli Traethlin 2 yw cilio a reolir ar ôl 50 mlynedd ar gyfer y pentref a'r llethr arfordirol (dim ymyriad gweithredol ar gyfer dwyrain Aberdaron). Mae angen archwilio cydymffurfiaeth â pholisi ar lefel y prosiect ar gyfer y gwaith cynnal a chadw arfaethedig.
				ACA Pen Llŷn a'r Sarnau	Uniongyrchol, Symudol	Banciau tywod a orchuddir yn rhannol gan y môr drwy'r adeg [bancau tywod islanwol] Aberoedd [aberoedd] Gwastadeddau llaid a gwastadeddau tywod nad ydynt o dan ddŵr môr adeg llanw isel [gwastadeddau llaid a gwastadeddau tywod rhynglanwol] Morlynnoedd arfordirol * [morlynnoedd] Cillfachau a baeau bas mawr [cillfachau a baeau bas] Riffiau [riffiau] <i>Salicornia</i> a phlanhigion blynyddol eraill sy'n cytrefu llaid a thywod [llyrllys a phlanhigion eraill sy'n cytrefu llaid a thywod] Dolydd helli'r Iwerydd (<i>Glaucopuccinellietalia maritima</i>) [dolydd helli'r Iwerydd] Ogofâu môr sydd dan ddŵr neu'n rhannol dan ddŵr [ogofâu môr] <i>Tursiops truncatus</i> [dolffin trwynbwll] <i>Lutra lutra</i> [dyfrgi] <i>Halichoerus grypus</i> [morlo llwyd]	Bydd y gwaith arferol o gynnal a chadw ac arolygu'r amddiffynfeydd presennol yn cael ei gynnal trwy ddilyn arferion rheoli amgylcheddol da, ac felly ni ragwelir unrhyw effeithiau arwyddocaol ar nodweddion dynodedig.	Polisi'r Cynllun Dalgylch ar gyfer Rheoli Llifogydd yw ardaloedd mewn perygl isel i ganolig o lifogydd lle gallwn leihau camau gweithredu rheoli llifogydd presennol yn gyffredinol. Polisi Cynllun Rheoli Traethlin 2 yw cilio a reolir ar ôl 50 mlynedd ar gyfer y pentref a'r llethr arfordirol (dim ymyriad gweithredol ar gyfer dwyrain Aberdaron). Mae angen archwilio cydymffurfiaeth â pholisi ar lefel y prosiect ar gyfer y gwaith cynnal a chadw arfaethedig.
				AGA Glannau Aberdaron ac Ynys Enlli	Uniongyrchol, Symudol	<i>Puffinus puffinus</i> [pâl Manaw], <i>Pyrrhocorax pyrrhocorax</i> [brân goesgoch – bridio] ac yn dilyn adolygiad AGA 2001: [brân goesgoch – gaeafu]	Bydd y gwaith arferol o gynnal a chadw ac arolygu'r amddiffynfeydd presennol yn cael ei gynnal trwy ddilyn arferion rheoli amgylcheddol da, ac felly ni ragwelir unrhyw effeithiau arwyddocaol ar nodweddion dynodedig.	Polisi'r Cynllun Dalgylch ar gyfer Rheoli Llifogydd yw ardaloedd mewn perygl isel i ganolig o lifogydd lle gallwn leihau camau gweithredu rheoli llifogydd presennol yn gyffredinol. Polisi Cynllun Rheoli Traethlin 2 yw cilio a reolir ar ôl 50 mlynedd ar gyfer y pentref a'r llethr arfordirol (dim ymyriad gweithredol ar gyfer dwyrain Aberdaron). Mae angen archwilio cydymffurfiaeth â pholisi ar lefel y prosiect ar gyfer y gwaith cynnal a chadw arfaethedig.
Aberdyfi	Meirionnydd	Ymgymryd ag asesiad a gwaith dichonoldeb cychwynnol ar gyfer lleihau perygl llifogydd		Coedydd Derw a Safleoedd Ystumod Meirion	Symudol	Cyrsiau dŵr lefelau gwastatir i fynyddig gyda llystyfiant <i>Ranunculus fluitans</i> a <i>Callitriche-Batrachion</i> [afonydd gyda llystyfiant sy'n nofio lle mae crafanc y dŵr yn aml yn flaenllaw] Rhostioredd gwlyb gogledd yr Iwerydd gydag <i>Erica tetralix</i> [rhostiwr gwlyb gyda grug y mêl] Gweundiroedd sychion Ewrop [gweundiroedd sychion] Hen goedwigoedd derwen mes digoes gydag <i>Ilex</i> a <i>Blechnum</i> yn Yrnoedd Prydain [coetir derw asidaidd gorllewinol] Coetir cors * [coetir cors] Coedwigoedd llifwaddodol gydag <i>Alnus glutinosa</i> a <i>Fraxinus excelsior</i> (<i>Alno-Padion</i> , <i>Alnion incanae</i> , <i>Salicoin albae</i>) * [coetir gwernog ar orlifoeddi] Coedwigoedd Tilio-Acerion o lethrau, sgrïau a cheuntydd * [coetir cymysg ar bridd tra-fasig sy'n gysylltiedig â llethrau creigiog] <i>Rhinolophus hipposideros</i> [ystlum trwyn pedol lleiaf].	Gan fod cwmpas unrhyw waith angenrheidiol yn aneglur, caiff hyn ei oedi nes bydd Asesiad Effaith Amgylcheddol ac Asesiad Rheoliadau Cynefinoedd wedi cael eu cynnal ar lefel y prosiect, pan fydd manylion pellach cwmpas y gwaith ar gael i asesu'r effaith.	Polisi'r Cynllun Dalgylch ar gyfer Rheoli Llifogydd yw ardaloedd mewn perygl isel i ganolig o lifogydd lle gallwn leihau camau gweithredu rheoli llifogydd presennol yn gyffredinol. Polisi Cynllun Rheoli Traethlin 2 yw cilio a reolir ar ôl 20 mlynedd ar gyfer Twyni Aberdyfi, ond i gynnal y llinell ar gyfer Aberdyfi. Mae angen archwilio cydymffurfiaeth â pholisi ar lefel y prosiect, yn dibynnu ar leoliad y prosiect.
				AGA Craig yr Aderyn	Symudol	Adar Atodiad I ac adar mudol sydd i'w gweld yn rheolaidd nad ydynt wedi eu rhestru yn Atodiad I: A346- <i>Pyrrhocorax pyrrhocorax</i> [brân goesgoch – bridio a gaeafu]. CYMHWYSTER ERTHYGL 4.1 (79/409/CEE): Yn ystod y tymor bridio mae'r ardal yn rhoi cynhaliath reolaidd i: <i>Pyrrhocorax pyrrhocorax</i> . (a) Dros y gaeaf mae'r ardal yn rhoi cynhaliath reolaidd i: <i>Pyrrhocorax pyrrhocorax</i> .	Gan fod cwmpas unrhyw waith angenrheidiol yn aneglur, caiff hyn ei oedi nes bydd Asesiad Effaith Amgylcheddol ac Asesiad Rheoliadau Cynefinoedd wedi cael eu cynnal ar lefel y prosiect, pan fydd manylion pellach cwmpas y gwaith ar gael i asesu'r effaith.	Polisi'r Cynllun Dalgylch ar gyfer Rheoli Llifogydd yw ardaloedd mewn perygl isel i ganolig o lifogydd lle rydym yn rheoli'r perygl llifogydd presennol yn effeithiol yn gyffredinol. Polisi Cynllun Rheoli Traethlin 2 yw cilio a reolir ar ôl 20 mlynedd ar gyfer Twyni Aberdyfi, ond i gynnal y llinell ar gyfer Aberdyfi. Mae angen archwilio cydymffurfiaeth â pholisi ar lefel y prosiect, yn dibynnu ar leoliad y prosiect.
				AGA Aber Afon Dyfi	Uniongyrchol, Symudol.	A395- <i>Anser albifrons flavirostris</i> (yr <i>Ynys Las/Iwerddon/DU</i>) [gŵydd dalcen-wen yr <i>Ynys Las</i>].	Gan fod cwmpas unrhyw waith angenrheidiol yn aneglur, caiff hyn ei oedi nes bydd Asesiad Effaith Amgylcheddol ac Asesiad Rheoliadau Cynefinoedd wedi cael eu cynnal ar lefel y prosiect, pan fydd manylion pellach cwmpas y gwaith ar gael i asesu'r effaith.	Polisi'r Cynllun Dalgylch ar gyfer Rheoli Llifogydd yw ardaloedd mewn perygl isel i ganolig o lifogydd lle rydym yn rheoli'r perygl llifogydd presennol yn effeithiol yn gyffredinol. Polisi Cynllun Rheoli Traethlin 2 yw cilio a reolir ar ôl 20 mlynedd ar gyfer Twyni Aberdyfi, ond i gynnal y llinell ar gyfer Aberdyfi. Mae angen archwilio cydymffurfiaeth â pholisi ar lefel y prosiect, yn dibynnu ar leoliad y prosiect.
				Safle Ramsar Cors Fochno a Dyfi	Uniongyrchol	<i>Meini Prawf Dewis Safle Ramsar: 1</i>) safleoedd yn cynnwys mathau cynrychioliadol, prin neu unigryw o wlypdiroedd: Cyfiawnhad: Cyforgesysydd gweithredol * [cyforgesysydd gweithredol], cyforgesysydd diraddiedig y gellir eu hadfywio'n naturiol [cyforgesysydd diraddiedig], pantiau ar swbstradau mawn y Rhynchosporion [pantiau ar swbstradau mawn].	Gan fod cwmpas unrhyw waith angenrheidiol yn aneglur, caiff hyn ei oedi nes bydd Asesiad Effaith Amgylcheddol ac Asesiad Rheoliadau Cynefinoedd wedi cael eu cynnal ar lefel y prosiect, pan fydd manylion pellach cwmpas y gwaith ar gael i asesu'r effaith.	Polisi'r Cynllun Dalgylch ar gyfer Rheoli Llifogydd yw ardaloedd mewn perygl isel i ganolig o lifogydd lle rydym yn rheoli'r perygl llifogydd presennol yn effeithiol yn gyffredinol. Polisi Cynllun Rheoli Traethlin 2 yw cilio a reolir ar ôl 20 mlynedd ar gyfer Twyni Aberdyfi, ond i gynnal y llinell ar gyfer Aberdyfi. Mae angen archwilio cydymffurfiaeth â pholisi ar lefel y prosiect, yn dibynnu ar leoliad y prosiect.
				ACA Pen Llŷn a'r Sarnau	Uniongyrchol, Symudol	Banciau tywod a orchuddir yn rhannol gan y môr drwy'r adeg [bancau tywod islanwol] Aberoedd [aberoedd] Gwastadeddau llaid a gwastadeddau tywod nad ydynt o dan ddŵr môr adeg llanw isel [gwastadeddau llaid a gwastadeddau tywod rhynglanwol] Morlynnoedd arfordirol * [morlynnoedd] Cillfachau a baeau bas mawr [cillfachau a baeau bas] Riffiau [riffiau] <i>Salicornia</i> a phlanhigion blynyddol eraill sy'n cytrefu llaid a thywod [llyrllys a phlanhigion eraill sy'n cytrefu llaid a thywod] Dolydd helli'r Iwerydd (<i>Glaucopuccinellietalia maritima</i>) [dolydd helli'r Iwerydd], Ogofâu môr sydd dan ddŵr neu'n rhannol dan ddŵr [ogofâu môr] <i>Tursiops truncatus</i> [dolffin trwynbwll] <i>Lutra lutra</i> [dyfrgi] <i>Halichoerus grypus</i> [morlo llwyd]	Gan fod cwmpas unrhyw waith angenrheidiol yn aneglur, caiff hyn ei oedi nes bydd Asesiad Effaith Amgylcheddol ac Asesiad Rheoliadau Cynefinoedd wedi cael eu cynnal ar lefel y prosiect, pan fydd manylion pellach cwmpas y gwaith ar gael i asesu'r effaith.	Polisi'r Cynllun Dalgylch ar gyfer Rheoli Llifogydd yw ardaloedd mewn perygl isel i ganolig o lifogydd lle rydym yn rheoli'r perygl llifogydd presennol yn effeithiol yn gyffredinol. Polisi Cynllun Rheoli Traethlin 2 yw cilio a reolir ar ôl 20 mlynedd ar gyfer Twyni Aberdyfi, ond i gynnal y llinell ar gyfer Aberdyfi. Mae angen archwilio cydymffurfiaeth â pholisi ar lefel y prosiect, yn dibynnu ar leoliad y prosiect.

Beddgelert	Llyn ac Eryri	Archwilio dichonoldeb gwasanaeth rhybuddio am lifogydd newydd. Cynnal yr amddiffynfeydd a'r drefn arolygu bresennol	ACA Migneint-Arenig-Dduallt	Symudol	<p>Adar Atodiad I ac adar mudol sydd i'w gweld yn rheolaidd nad ydynt wedi eu rhestru yn Atodiad I: A082- <i>Circus cyaneus</i> [hebog yr ieir]. A098- <i>Falco columbarius</i> [gwalch bach]. A103- <i>Falco peregrinus</i> [hebog tramor]. CYMHWYSTER ERTHYGL 4.1 (79/409/CEE) Yn ystod y tymor bridio mae'r ardal yn rhoi cynhallaeth reolaidd i: <i>Circus cyaneus</i>. <i>Falco columbarius</i>. <i>Falco peregrinus</i>.</p>	Bydd y gwaith arferol o gynnal a chadw ac arolygu'r amddiffynfeydd presennol yn cael ei gynnal trwy ddilyn arferion rheoli amgylcheddol da, ac felly ni ragwelir unrhyw effeithiau arwyddocaol ar nodweddion dynodedig.	Polisi'r Cynllun Dalgylch ar gyfer Rheoli Llifogydd ar gyfer Beddgelert yw Opsw 3 – ardaloedd mewn perygl isel i ganolig o lifogydd lle rydym yn rheoli'r perygl lifogydd presennol yn effeithiol yn gyffredinol. Felly, gan nad oes unrhyw gynlluniau ar y gweill i wella safon bresennol yr amddiffyniad, ni cheir gwrthdaro.
			ACA Afon Eden – Cors Goch Trawsfynydd	Symudol	<p>Cyfeirnod Atodiad I yn bresennol fel nodwedd gymhwyso ond nad ydynt y prif reswm dros ddewis y safle hwn: 7110- Cyforgorsydd gweithredol * Nodwedd â blaenoriaeth. Rhywogaethau Atodiad II sy'n brif reswm dros ddewis y safle hwn: 1029- Cragen las berlog yr afon <i>Margaritifera margaritifera</i>. 1831- Llyriad-y-dŵr amfoliol <i>Lurionium natans</i>. Rhywogaethau Atodiad II yn bresennol fel nodwedd gymhwyso ond nad ydynt y prif reswm dros ddewis y safle: 1106- Eog yr Iwerydd <i>Salmo salar</i>. 1355- Dyfrgi <i>Lutra lutra</i>.</p>	Bydd y gwaith arferol o gynnal a chadw ac arolygu'r amddiffynfeydd presennol yn cael ei gynnal trwy ddilyn arferion rheoli amgylcheddol da, ac felly ni ragwelir unrhyw effeithiau arwyddocaol ar nodweddion dynodedig.	Polisi'r Cynllun Dalgylch ar gyfer Rheoli Llifogydd ar gyfer Beddgelert yw Opsw 3 – ardaloedd mewn perygl isel i ganolig o lifogydd lle rydym yn rheoli'r perygl lifogydd presennol yn effeithiol yn gyffredinol. Felly, gan nad oes unrhyw gynlluniau ar y gweill i wella safon bresennol yr amddiffyniad, ni cheir gwrthdaro.
			ACA Afon Gwyrfai a Llyn Cwellyn	Symudol	<p>Cyfeirnod Atodiad I sy'n brif reswm dros ddewis y safle hwn: 3130- Merddwr oligotroffig i fesotroffig gyda llystyfiant y <i>Littorelletea uniflorae</i> a/neu'r <i>Isoëto-Nanojuncetia</i> [llynnoedd dŵr croyw gyda llystyfiant dyfrol a lefelau maethol sâl i ganolig]. 3260- Cysiau dŵr lefelau gwastatir i fynyddig gyda llystyfiant <i>Ranunculus fluitantis</i> a <i>Callitriche-Batrachion</i> [afonydd gyda llystyfiant sy'n nofio lle mae crafanc y dŵr yn aml yn flaenllaw]. Rhywogaethau Atodiad II sy'n brif reswm dros ddewis y safle hwn: 1106- Eog yr Iwerydd <i>Salmo salar</i>. 1831- Llyriad-y-dŵr amfoliol <i>Lurionium natans</i>. Rhywogaethau Atodiad II yn bresennol fel nodwedd gymhwyso ond nad ydynt y prif reswm dros ddewis y safle: 1355- Dyfrgi <i>Lutra lutra</i>.</p>	Bydd y gwaith arferol o gynnal a chadw ac arolygu'r amddiffynfeydd presennol yn cael ei gynnal trwy ddilyn arferion rheoli amgylcheddol da, ac felly ni ragwelir unrhyw effeithiau arwyddocaol ar nodweddion dynodedig.	Polisi'r Cynllun Dalgylch ar gyfer Rheoli Llifogydd ar gyfer Beddgelert yw Opsw 3 – ardaloedd mewn perygl isel i ganolig o lifogydd lle rydym yn rheoli'r perygl lifogydd presennol yn effeithiol yn gyffredinol. Felly, gan nad oes unrhyw gynlluniau ar y gweill i wella safon bresennol yr amddiffyniad, ni cheir gwrthdaro.
			ACA Glynllifon	Symudol	<p>Rhywogaethau Atodiad II sy'n brif reswm dros ddewis y safle hwn: 1303- Ystlum trwyn pedol lleiaf <i>Rhinolophus hipposideros</i>.</p>	Bydd y gwaith arferol o gynnal a chadw ac arolygu'r amddiffynfeydd presennol yn cael ei gynnal trwy ddilyn arferion rheoli amgylcheddol da, ac felly ni ragwelir unrhyw effeithiau arwyddocaol ar nodweddion dynodedig.	Polisi'r Cynllun Dalgylch ar gyfer Rheoli Llifogydd ar gyfer Beddgelert yw Opsw 3 – ardaloedd mewn perygl isel i ganolig o lifogydd lle rydym yn rheoli'r perygl lifogydd presennol yn effeithiol yn gyffredinol. Felly, gan nad oes unrhyw gynlluniau ar y gweill i wella safon bresennol yr amddiffyniad, ni cheir gwrthdaro.
			Mwyngloddiau Forest Gwydir	Symudol	<p>Cyfeirnod Atodiad I sy'n brif reswm dros ddewis y safle hwn: 6130- Glaswelltiroedd Calaminariaid o'r <i>Violetalia calaminariae</i> [glaswelltiroedd ar bridd llawn metelau] Rhywogaethau Atodiad II yn bresennol fel nodwedd gymhwyso ond nad ydynt y prif reswm dros ddewis y safle: 1303- Ystlum trwyn pedol lleiaf <i>Rhinolophus hipposideros</i>.</p>	Bydd y gwaith arferol o gynnal a chadw ac arolygu'r amddiffynfeydd presennol yn cael ei gynnal trwy ddilyn arferion rheoli amgylcheddol da, ac felly ni ragwelir unrhyw effeithiau arwyddocaol ar nodweddion dynodedig.	Polisi'r Cynllun Dalgylch ar gyfer Rheoli Llifogydd ar gyfer Beddgelert yw Opsw 3 – ardaloedd mewn perygl isel i ganolig o lifogydd lle rydym yn rheoli'r perygl lifogydd presennol yn effeithiol yn gyffredinol. Felly, gan nad oes unrhyw gynlluniau ar y gweill i wella safon bresennol yr amddiffyniad, ni cheir gwrthdaro.
			ACA Pen Llyn a'r Sarnau	Symudol	<p><i>Banciau tywod a orchuddir yn rhannol gan y môr drwy'r adeg [banciau tywod islanwol]</i> <i>Aberoedd [aberoedd]</i> <i>Gwastadeddau llaid a gwastadeddau tywod nad ydynt o dan ddŵr môr adeg llanw isel [gwastadeddau llaid a gwastadeddau tywod rhynglanwol]</i> <i>Mortynnoedd arfordirol * [mortynnoedd]</i> <i>Cilfachau a baeau bas mawr [cilfachau a baeau bas]</i> <i>Riffiau [riffiau]</i> <i>Salicornia</i> a phlanhigion blynyddol eraill sy'n cytrefu llaid a thywod [llyrllys a phlanhigion eraill sy'n cytrefu llaid a thywod] Dolydd heli'r Iwerydd (<i>Glaucopuccinellietalia maritima</i>) [dolydd heli'r Iwerydd] Ogofâu môr sydd dan ddŵr neu'n rhannol dan ddŵr [ogofâu môr] <i>Tursiops truncatus</i> [dolfin trwynbw] <i>Lutra lutra</i> [dyfrgi] <i>Halichoerus grypus</i> [morlo llwyd]</p>	Bydd y gwaith arferol o gynnal a chadw ac arolygu'r amddiffynfeydd presennol yn cael ei gynnal trwy ddilyn arferion rheoli amgylcheddol da, ac felly ni ragwelir unrhyw effeithiau arwyddocaol ar nodweddion dynodedig.	Polisi'r Cynllun Dalgylch ar gyfer Rheoli Llifogydd ar gyfer Beddgelert yw Opsw 3 – ardaloedd mewn perygl isel i ganolig o lifogydd lle rydym yn rheoli'r perygl lifogydd presennol yn effeithiol yn gyffredinol. Felly, gan nad oes unrhyw gynlluniau ar y gweill i wella safon bresennol yr amddiffyniad, ni cheir gwrthdaro.
			ACA Eryri	Uniongyrchol	<p>Merddwr oligotroffig i fesotroffig gyda llystyfiant y <i>Littorelletea uniflorae</i> a/neu'r <i>Isoëto-Nanojuncetia</i> [llynnoedd dŵr croyw gyda llystyfiant dyfrol a lefelau maethol sâl i ganolig] Rhostiroedd gwlyb gogledd yr Iwerydd gydag <i>Erica tetralix</i> [rhostir gwlyb gyda grug y mêl] Gweundiroedd sychion Ewrop [gweundiroedd sychion] Glaswelltir Nardus llawn rhywogaethau, ar swbstradau silicaidd mewn ardaloedd mynyddig (ac ardaloedd wrth droed mynyddoedd yn Ewrop gyfandirol) * [glaswelltir llawn rhywogaethau gyda chawn duon, mewn ucheldiroedd] Cymunedau ymylol hydroffilaidd o lysiau tal ar wastatiroedd a lefelau mynyddig i alpaidd [cymunedau llysiâu tal] Gorgorsydd* [gorgors] Pantiau ar swbstradau mawn y Rhynchosporia [pantiau ar swbstradau mawn] Ffynhonnau caregeiddio gyda ffurfiant twffa (Cratoneurion) * [ffynhonnau dŵr caled sy'n gadael dyddodion calch] Mignenni alcalinaidd [mignenni sy'n cael eu dyfrio gan ddŵr ffynnon sy'n llawn calsiwm] Ffurfiannau arloesi Alpaidd y Caricion bicoloris-atrofuscae * [cymunedau o blanhigion ar uchderau uchel sy'n gysylltiedig ag ardaloedd o ddiferiad dŵr] Sgri silicaidd o lefelau mynyddig i lefelau eira (<i>Androsacetalia alpinae</i> a <i>Galeopsietalia ladani</i>) [sgri asidaidd] Llethrau creigiog calchaid gyda llystyfiant casmofftaidd [planhigion mewn agennau mewn creigiau tra-fasig] Llethrau creigiog silicaidd gyda llystyfiant casmofftaidd [planhigion mewn agennau ar greigiau asidaidd] Hen goedwigoedd derwen mes digoes gydag <i>Ilex</i> a <i>Blechnum</i> yn Ynysoedd Prydain [coetir derw asidaidd gorllewinol] <i>Drepanocladus (Hamatocaulis) vernicosus</i> [mwsogl pluog gwyrdd main], <i>Lurionium natans</i> [llyriad-y-dŵr arnofiol] Gweundiroedd alpaidd a boreal [gweundiroedd alpaidd a gweundiroedd sydd yn union o dan y coedlin] Glaswelltiroedd calchaid alpaidd ac yn union o dan y coedlin [glaswelltiroedd alpaidd a glaswelltiroedd yn union o dan y coedlin sy'n llawn calsiwm]</p>	Bydd y gwaith arferol o gynnal a chadw ac arolygu'r amddiffynfeydd presennol yn cael ei gynnal trwy ddilyn arferion rheoli amgylcheddol da, ac felly ni ragwelir unrhyw effeithiau arwyddocaol ar nodweddion dynodedig.	Polisi'r Cynllun Dalgylch ar gyfer Rheoli Llifogydd ar gyfer Beddgelert yw Opsw 3 – ardaloedd mewn perygl isel i ganolig o lifogydd lle rydym yn rheoli'r perygl lifogydd presennol yn effeithiol yn gyffredinol. Felly, gan nad oes unrhyw gynlluniau ar y gweill i wella safon bresennol yr amddiffyniad, ni cheir gwrthdaro.
			ACA Coedydd Derw a Safleoedd Ystumod Meirion	Symudol	<p><i>Cysiau dŵr lefelau gwastatir i fynyddig gyda llystyfiant <i>Ranunculus fluitantis</i> a <i>Callitriche-Batrachion</i> [afonydd gyda llystyfiant sy'n nofio lle mae crafanc y dŵr yn aml yn flaenllaw]</i> Rhostiroedd gwlyb gogledd yr Iwerydd gydag <i>Erica tetralix</i> [rhostir gwlyb gyda grug y mêl] Gweundiroedd sychion Ewrop [gweundiroedd sychion] Hen goedwigoedd derwen mes digoes gydag <i>Ilex</i> a <i>Blechnum</i> yn Ynysoedd Prydain [coetir derw asidaidd gorllewinol] Coetir cors * [coetir cors] Coedwigoedd llifwaddodol gydag <i>Alnus glutinosa</i> a <i>Fraxinus excelsior</i> (<i>Alno-Padion</i>, <i>Alnion incanae</i>, <i>Salicium albae</i>) * [coetir gwernog ar orllydroedd] Coedwigoedd Tilio-Acerion o lethrau, sgrïau a cheuntydd * [coetir cymysg ar bridd tra-fasig sy'n gysylltiedig â lethrau creigiog] <i>Rhinolophus hipposideros</i> [ystlum trwyn pedol lleiaf].</p>	Bydd y gwaith arferol o gynnal a chadw ac arolygu'r amddiffynfeydd presennol yn cael ei gynnal trwy ddilyn arferion rheoli amgylcheddol da, ac felly ni ragwelir unrhyw effeithiau arwyddocaol ar nodweddion dynodedig.	Polisi'r Cynllun Dalgylch ar gyfer Rheoli Llifogydd ar gyfer Beddgelert yw Opsw 3 – ardaloedd mewn perygl isel i ganolig o lifogydd lle rydym yn rheoli'r perygl lifogydd presennol yn effeithiol yn gyffredinol. Felly, gan nad oes unrhyw gynlluniau ar y gweill i wella safon bresennol yr amddiffyniad, ni cheir gwrthdaro.

Bryncrug	Meirionnydd	Ymgymryd ag asesiad cychwynnol a gwaith dichonoldeb ar gyfer lleihau perygl lifogydd. Cynnal yr amddiffynfeydd a'r drefn arolygu bresennol	Asesiad cychwynnol i ddilyn astudiaeth modelu'r dadansoddiad o berygl lifogydd	Coedydd Derw a Safleoedd Ystlumod Meirion	Symudol	Cyrsiau dŵr lefelau gwastatir i fynyddig gyda llystyfiant Ranunculion fluitantis a Callitriche-Batrachion [afonydd gyda llystyfiant sy'n nofio lle mae crafanc y dŵr yn aml yn flaenllaw] Rhostiroedd gwyb gogledd yr Iwerydd gydag Erica tetralix [rhostir gwyb gyda grug y mêl] Gweundiroedd sychion Ewrop [gweundiroedd sychion] Hen goedwigoedd derwen mes digoes gydag <i>Ilex</i> a <i>Blechnum</i> yn Ynysoedd Prydain [coetir derw asidaidd gorllewinol] Coetir cors * [coetir cors] Coedwigoedd llifwaddodol gydag <i>Alnus glutinosa</i> a <i>Fraxinus excelsior</i> (<i>Alno-Padion</i> , <i>Alnion incanae</i> , <i>Salicion albae</i>) * [coetir gwemog ar orlloidiroedd] Coedwigoedd Tilio-Acerion o lethrau, sgrïau a cheunentydd * [coetir cymysg ar bridd tra-fasig sy'n gysylltiedig â llethrau creigiog] Rhinolophus hipposideros [ystlum trwyn pedol lleiaf].	Gan fod cwmpas unrhyw waith angenrheidiol yn aneglur, caiff hyn ei oedi nes bydd Asesiad Effaith Amgylcheddol ac Asesiad Rheoliadau Cynefinoedd wedi cael eu cynnal ar lefel y prosiect, pan fydd manylion pellach cwmpas y gwaith ar gael i asesu'r effaith.	Polisi'r Cynllun Dalgylch ar gyfer Rheoli Lifogydd yw ardaloedd mewn perygl isel i ganolig o lifogydd lle rydym yn rheoli'r perygl lifogydd presennol yn effeithiol yn gyffredinol. Mae cydymffurfiaeth â pholisi'n ansicr ar hyn o bryd, a chaiff ei hystyried ymhellach ar lefel y prosiect.
				AGA Aber Afon Dyfi	Symudol	Adar Atodiad I ac adar mudol sydd i'w gweld yn rheolaidd nad ydynt wedi eu rhestru yn Atodiad I: A395- <i>Anser albifrons flavirostris</i> (yr Ynys Las/Iwerddon/DU) [gwydd dalcen-wen yr Ynys Las]. CYMHWYSTER ERTHYGL 4.1 (79/409/ECEE) Dros y gaeaf mae'r ardal yn rhoi cynhaliath reolaidd i: <i>Anser albifrons flavirostris</i>.	Gan fod cwmpas unrhyw waith angenrheidiol yn aneglur, caiff hyn ei oedi nes bydd Asesiad Effaith Amgylcheddol ac Asesiad Rheoliadau Cynefinoedd wedi cael eu cynnal ar lefel y prosiect, pan fydd manylion pellach cwmpas y gwaith ar gael i asesu'r effaith.	Polisi'r Cynllun Dalgylch ar gyfer Rheoli Lifogydd yw ardaloedd mewn perygl isel i ganolig o lifogydd lle rydym yn rheoli'r perygl lifogydd presennol yn effeithiol yn gyffredinol. Mae cydymffurfiaeth â pholisi'n ansicr ar hyn o bryd, a chaiff ei hystyried ymhellach ar lefel y prosiect.
				ACA Afon Eden – Cors Goch Trawsfynydd	Symudol	Rhywogaethau Atodiad I yn bresennol fel nodwedd gymhwys ond nad ydynt y prif reswm dros ddewis y safle hwn: 7110- Cyforgesysydd gweithredol * Nodwedd â blaenoriaeth. Rhywogaethau Atodiad II sy'n brif reswm dros ddewis y safle hwn: 1029- Cragen las berlog yr afon <i>Margaritifera margaritifera</i> . 1831- Llyriad-y-dŵr arnofol <i>Luronium natans</i> . Rhywogaethau Atodiad II yn bresennol fel nodwedd gymhwys ond nad ydynt y prif reswm dros ddewis y safle: 1106- Eog yr Iwerydd <i>Salmo salar</i>. 1355- Dyfrgi <i>Lutra lutra</i>.	Gan fod cwmpas unrhyw waith angenrheidiol yn aneglur, caiff hyn ei oedi nes bydd Asesiad Effaith Amgylcheddol ac Asesiad Rheoliadau Cynefinoedd wedi cael eu cynnal ar lefel y prosiect, pan fydd manylion pellach cwmpas y gwaith ar gael i asesu'r effaith.	Polisi'r Cynllun Dalgylch ar gyfer Rheoli Lifogydd yw ardaloedd mewn perygl isel i ganolig o lifogydd lle rydym yn rheoli'r perygl lifogydd presennol yn effeithiol yn gyffredinol. Mae cydymffurfiaeth â pholisi'n ansicr ar hyn o bryd, a chaiff ei hystyried ymhellach ar lefel y prosiect.
				AGA Craig yr Aderyn	Symudol	Adar Atodiad I ac adar mudol sydd i'w gweld yn rheolaidd nad ydynt wedi eu rhestru yn Atodiad I: A346- <i>Pyrhocorax pyrrhocorax</i> [brân goesgoch – bridio a gaeafu]. CYMHWYSTER ERTHYGL 4.1 (79/409/CEE) Yn ystod y tymor bridio mae'r ardal yn rhoi cynhaliath reolaidd i: <i>Pyrhocorax pyrrhocorax</i>. (a) Dros y gaeaf mae'r ardal yn rhoi cynhaliath reolaidd i: <i>Pyrhocorax pyrrhocorax</i>.	Gan fod cwmpas unrhyw waith angenrheidiol yn aneglur, caiff hyn ei oedi nes bydd Asesiad Effaith Amgylcheddol ac Asesiad Rheoliadau Cynefinoedd wedi cael eu cynnal ar lefel y prosiect, pan fydd manylion pellach cwmpas y gwaith ar gael i asesu'r effaith.	Polisi'r Cynllun Dalgylch ar gyfer Rheoli Lifogydd yw ardaloedd mewn perygl isel i ganolig o lifogydd lle rydym yn rheoli'r perygl lifogydd presennol yn effeithiol yn gyffredinol. Mae cydymffurfiaeth â pholisi'n ansicr ar hyn o bryd, a chaiff ei hystyried ymhellach ar lefel y prosiect.
				ACA Pen Llŷn a'r Sarnau	Symudol	<i>Banciau tywod a oronudair yn mannoi gan y mor arwyr adeg [banciau tywod islanwol]</i> <i>Aberoedd [aberoedd]</i> <i>Gwastadeddau llaid a gwastadeddau tywod nad ydynt o dan ddŵr môr adeg llanw isel [gwastadeddau llaid a gwastadeddau tywod rhynglanwol]</i> <i>Morlynnoedd arfordirol * [morlynnoedd]</i> <i>Cillachau a baeau bas mawr [cillachau a baeau bas]</i> <i>Riffiau [riffiau]</i> <i>Salicornia</i> a phlanhigion blynyddol eraill sy'n cytrefu llaid a thywod [llyrllys a phlanhigion eraill sy'n cytrefu llaid a thywod] Dolydd heli'r Iwerydd (<i>Glaucopuccinellietalia maritima</i>) [dolydd heli'r Iwerydd] Ogofâu môr sydd dan ddŵr neu'n rhannol dan ddŵr [ogofâu môr] <i>Tursiops truncatus</i> [dolffin trwynbw]l Lutra lutra [dyfrgi] <i>Melospiza cinerea [môrllwyd]</i>	Gan fod cwmpas unrhyw waith angenrheidiol yn aneglur, caiff hyn ei oedi nes bydd Asesiad Effaith Amgylcheddol ac Asesiad Rheoliadau Cynefinoedd wedi cael eu cynnal ar lefel y prosiect, pan fydd manylion pellach cwmpas y gwaith ar gael i asesu'r effaith.	Polisi'r Cynllun Dalgylch ar gyfer Rheoli Lifogydd yw ardaloedd mewn perygl isel i ganolig o lifogydd lle rydym yn rheoli'r perygl lifogydd presennol yn effeithiol yn gyffredinol. Mae cydymffurfiaeth â pholisi'n ansicr ar hyn o bryd, a chaiff ei hystyried ymhellach ar lefel y prosiect.

Caernarfon	Llyn ac Eryri	Ymgymryd ag asesiad cychwynnol a gwaith dichonoldeb ar gyfer lleihau perygl lifogydd	Asesiad cychwynnol i ddilyn astudiaeth modelu'r dadansoddiad o berygl lifogydd	AGA Traeth Lafan Bae Conwy AGA Y Fenai a Bae Conwy	Symudol	Adar Atodiad I ac adar mudol sydd i'w gweld yn rheolaidd nad ydynt wedi eu rhestru yn Atodiad I: A130- <i>Haematopus ostralegus</i> (Ewrop a gogledd/gorllewin Affrica) [pioden fôr]. A160- <i>Numenius arquata</i> (Ewrop – bridio) [gyffnir]. A005- <i>Podiceps cristatus</i> (gogledd-orllewin Ewrop – gaeafu) [gwyach fawr gopog]. CYMHWYSTER ERTHYGL 4.2 (79/409/CEE): Dros y gaeaf mae'r ardal yn rhoi cynhaliath reolaidd i: <i>Haematopus ostralegus</i> . <i>Numenius arquata</i> . Ar eu taith, mae'r ardal yn rhoi cynhaliath reolaidd i: <i>Podiceps cristatus</i> .	Gan fod cwmpas unrhyw waith angenrheidiol yn aneglur, caiff hyn ei oedi nes bydd Asesiad Effaith Amgylcheddol ac Asesiad Rheoliadau Cynefnoedd wedi cael eu cynnal ar lefel y prosiect, pan fydd manylion pellach cwmpas y gwaith ar gael i asesu'r effaith.	Polisi Cynllun Rheoli Traethlin 2 yw cynnal y llinell, felly ni cheir gwrthdaro. Polisi'r Cynllun Dalgylch ar gyfer Rheoli Lifogydd yw ardaloedd mewn perygl isel i ganolig o lifogydd lle rydym yn rheoli'r perygl lifogydd presennol yn effeithiol yn gyffredinol, felly dylid ystyried cydymffurfiaeth â hyn ar lefel y prosiect.
				AGA Ynys Feurig, Bae Cemlyn ac Ynsoedd y Moelrhoniaid	Symudol	Adar Atodiad I ac adar mudol sydd i'w gweld yn rheolaidd nad ydynt wedi eu rhestru yn Atodiad I: A192- <i>Sterna dougallii</i> (Ewrop – bridio) [môr-wennol wridog]. A193- <i>Sterna hirundo</i> (gogledd/dwyrain Ewrop – bridio) [môr-wennol gyffredin]. A194- <i>Sterna paradisaea</i> (Arctig – bridio/cefnoroedd y de – gaeafu) [môr-wennol y gogledd]. A191- <i>Sterna sandvicensis</i> (gorllewin Ewrop/gorllewin Affrica) [môr-wennol bigdû]. CYMHWYSTER ERTHYGL 4.1 (79/409/CEE) Yn ystod y tymor bridio mae'r ardal yn rhoi cynhaliath reolaidd i: <i>Sterna dougallii</i> . <i>Sterna hirundo</i> . <i>Sterna paradisaea</i> . <i>Sterna sandvicensis</i> .	Gan fod cwmpas unrhyw waith angenrheidiol yn aneglur, caiff hyn ei oedi nes bydd Asesiad Effaith Amgylcheddol ac Asesiad Rheoliadau Cynefnoedd wedi cael eu cynnal ar lefel y prosiect, pan fydd manylion pellach cwmpas y gwaith ar gael i asesu'r effaith.	Polisi Cynllun Rheoli Traethlin 2 yw cynnal y llinell, felly ni cheir gwrthdaro. Polisi'r Cynllun Dalgylch ar gyfer Rheoli Lifogydd yw ardaloedd mewn perygl isel i ganolig o lifogydd lle rydym yn rheoli'r perygl lifogydd presennol yn effeithiol yn gyffredinol, felly dylid ystyried cydymffurfiaeth â hyn ar lefel y prosiect.
				ACA Afon Gwyrfa i Llyn Cwellyn	Symudol	Cynefnoedd Atodiad 1 sy'n brif reswm dros ddewis y safle hwn: 3130- Merddwr oligotroffig i fesotroffig gyda llystyfiant y Littorelletea uniflorae a/neu'r Isoëto-Nanojuncetea [llynnoedd dŵr croyw gyda llystyfiant dyfrol a lefelau maethol sâl i ganolig]. 3260- Cyrsiau dŵr lefelau gwastatir i fynyddig gyda llystyfiant <i>Ranunculus fluitantis</i> a <i>Callitriche-Batrachion</i> [afonydd gyda llystyfiant sy'n nofio lle mae craffanc y dŵr yn aml yn flaenllaw]. Rhywogaethau Atodiad II sy'n brif reswm dros ddewis y safle hwn: 1106- Eog yr Iwerydd <i>Salmo salar</i> . 1831- Llyriad-y-dŵr arnofiol <i>Luronium natans</i> . Rhywogaethau Atodiad II yn bresennol fel nodwedd gymhwysu ond nad ydynt y prif reswm dros ddewis y safle: 1355- Dyfrgi <i>Lutra lutra</i> .	Gan fod cwmpas unrhyw waith angenrheidiol yn aneglur, caiff hyn ei oedi nes bydd Asesiad Effaith Amgylcheddol ac Asesiad Rheoliadau Cynefnoedd wedi cael eu cynnal ar lefel y prosiect, pan fydd manylion pellach cwmpas y gwaith ar gael i asesu'r effaith.	Polisi Cynllun Rheoli Traethlin 2 yw cynnal y llinell, felly ni cheir gwrthdaro. Polisi'r Cynllun Dalgylch ar gyfer Rheoli Lifogydd yw ardaloedd mewn perygl isel i ganolig o lifogydd lle rydym yn rheoli'r perygl lifogydd presennol yn effeithiol yn gyffredinol, felly dylid ystyried cydymffurfiaeth â hyn ar lefel y prosiect.
				Coedydd Derw a Safleoedd Ystumod Meirion	Symudol	Cyrsiau dŵr lefelau gwastatir i fynyddig gyda llystyfiant <i>Ranunculus fluitantis</i> a <i>Callitriche-Batrachion</i> [afonydd gyda llystyfiant sy'n nofio lle mae craffanc y dŵr yn aml yn flaenllaw] Rhostiroedd gwlyb gogledd yr Iwerydd gydag <i>Erica tetralix</i> [rhostir gwlyb gyda grug y mêl] Gweundiroedd sychion Ewrop [gweundiroedd sychion] Hen goedwigoedd derwen mes digoes gydag <i>Ilex</i> a <i>Blechnum</i> yn Ynsoedd Prydain [coetir derw asidaidd gorllewinol] Coetir cors * [coetir cors] Coedwigoedd llifwaddodol gydag <i>Alnus glutinosa</i> a <i>Fraxinus excelsior</i> (<i>Alno-Padlon</i> , <i>Alnion incanae</i> , <i>Salicion albae</i>) * [coetir gwernog ar orlfdiroedd] Coedwigoedd Tilio-Acerion o lethrau, sgrïau a cheunentydd * [coetir cymysg ar bridd tra-fasig sy'n gysylltiedig â llethrau creigiog] Rhinolophus hipposideros [ystlum trwyn pedol lleiaf].	Gan fod cwmpas unrhyw waith angenrheidiol yn aneglur, caiff hyn ei oedi nes bydd Asesiad Effaith Amgylcheddol ac Asesiad Rheoliadau Cynefnoedd wedi cael eu cynnal ar lefel y prosiect, pan fydd manylion pellach cwmpas y gwaith ar gael i asesu'r effaith.	Polisi Cynllun Rheoli Traethlin 2 yw cynnal y llinell, felly ni cheir gwrthdaro. Polisi'r Cynllun Dalgylch ar gyfer Rheoli Lifogydd yw ardaloedd mewn perygl isel i ganolig o lifogydd lle rydym yn rheoli'r perygl lifogydd presennol yn effeithiol yn gyffredinol, felly dylid ystyried cydymffurfiaeth â hyn ar lefel y prosiect.
				ACA Glynllifon	Symudol	Rhywogaethau Atodiad II sy'n brif reswm dros ddewis y safle hwn: 1303- Ystum trwyn pedol lleiaf <i>Rhinolophus hipposideros</i> .	Gan fod cwmpas unrhyw waith angenrheidiol yn aneglur, caiff hyn ei oedi nes bydd Asesiad Effaith Amgylcheddol ac Asesiad Rheoliadau Cynefnoedd wedi cael eu cynnal ar lefel y prosiect, pan fydd manylion pellach cwmpas y gwaith ar gael i asesu'r effaith.	Polisi Cynllun Rheoli Traethlin 2 yw cynnal y llinell, felly ni cheir gwrthdaro. Polisi'r Cynllun Dalgylch ar gyfer Rheoli Lifogydd yw ardaloedd mewn perygl isel i ganolig o lifogydd lle rydym yn rheoli'r perygl lifogydd presennol yn effeithiol yn gyffredinol, felly dylid ystyried cydymffurfiaeth â hyn ar lefel y prosiect.
				AGA Y Fenai a Bae Conwy	Uniongyrchol	Banciau tywod a orchuddir yn rhannol gan y môr drwy'r adeg [banciau tywod islanwol] Gwastadeddau llaid a gwastadeddau tywod nad ydynt o dan ddŵr môr adeg llanw isel [gwastadeddau llaid a gwastadeddau tywod rhynglanwol] Cilfachau a baeau bas mawr [cilfachau a baeau bas] Riffiau [riffiau] Ogofâu môr sydd dan ddŵr neu'n rhannol dan ddŵr [ogofâu môr] .	Gan fod cwmpas unrhyw waith angenrheidiol yn aneglur, caiff hyn ei oedi nes bydd Asesiad Effaith Amgylcheddol ac Asesiad Rheoliadau Cynefnoedd wedi cael eu cynnal ar lefel y prosiect, pan fydd manylion pellach cwmpas y gwaith ar gael i asesu'r effaith.	Polisi Cynllun Rheoli Traethlin 2 yw cynnal y llinell, felly ni cheir gwrthdaro. Polisi'r Cynllun Dalgylch ar gyfer Rheoli Lifogydd yw ardaloedd mewn perygl isel i ganolig o lifogydd lle rydym yn rheoli'r perygl lifogydd presennol yn effeithiol yn gyffredinol, felly dylid ystyried cydymffurfiaeth â hyn ar lefel y prosiect.
Caerbybi	Ynys Môn	Rhoi mesurau eraill ar waith ar gyfer lleihau perygl.	Cefndir y newid yw bod gwaith modelu afon diweddar wedi dangos na fyddai'r perygl lifogydd o'r brif afon byth yn cyfiawnhau cynllun lliniaru llifogydd. Fodd bynnag, mae perygl lifogydd o hyd o ffynonellau eraill, e.e. dŵr wyneb. O gofio hyn, mae mesurau eraill ar gyfer lleihau perygl yn fwy tebygol o fod yn briodol, er enghraifft rhybudd lifogydd a mesurau amddiffyn eiddo unigol.	Ynys Feurig, Bae Cemlyn ac Ynsoedd y Moelrhoniaid	Symudol	Adar Atodiad I ac adar mudol sydd i'w gweld yn rheolaidd nad ydynt wedi eu rhestru yn Atodiad I: A192- <i>Sterna dougallii</i> (Ewrop – bridio) [môr-wennol wridog]. A193- <i>Sterna hirundo</i> (gogledd/dwyrain Ewrop – bridio) [môr-wennol gyffredin]. A194- <i>Sterna paradisaea</i> (Arctig – bridio/cefnoroedd y de – gaeafu) [môr-wennol y gogledd]. A191- <i>Sterna sandvicensis</i> (gorllewin Ewrop/gorllewin Affrica) [môr-wennol bigdû]. CYMHWYSTER ERTHYGL 4.1 (79/409/CEE) Yn ystod y tymor bridio mae'r ardal yn rhoi cynhaliath reolaidd i: <i>Sterna dougallii</i> . <i>Sterna hirundo</i> . <i>Sterna paradisaea</i> . <i>Sterna sandvicensis</i> .	Nod y gwaith yw creu mesurau eraill ar gyfer lliniaru llifogydd sy'n debygol o fod yn amddiffyniad ar lefel eiddo neu'n rhybudd lifogydd. Ni ragwelir unrhyw effeithiau arwyddocaol ar safleoedd Ewropeaidd.	Mae'r mesur yn unol â pholisïau.
				AGA Glannau Ynys Gybi	Uniongyrchol, Symudol	<i>Pyrrhocorax pyrrhocorax</i> [brân goesgoch – bridio a gaeafu].	Nod y gwaith yw creu mesurau eraill ar gyfer lliniaru llifogydd sy'n debygol o fod yn amddiffyniad ar lefel eiddo neu'n rhybudd lifogydd. Ni ragwelir unrhyw effeithiau arwyddocaol ar safleoedd Ewropeaidd.	Mae'r mesur yn unol â pholisïau.
				ACA Glannau Ynys Gybi	Uniongyrchol	<i>Clogwyni'r môr â llystyfiant arfordiroedd yr Iwerydd a'r Baltig</i> [clogwyni'r môr â llystyfiant] Rhostiroedd gwlyb gogledd yr Iwerydd gydag <i>Erica tetralix</i> [rhostir gwlyb gyda grug y mêl] Gweundiroedd sychion Ewrop [gweundiroedd sychion].	Gan fod cwmpas unrhyw waith angenrheidiol yn aneglur, caiff hyn ei oedi nes bydd Asesiad Effaith Amgylcheddol ac Asesiad Rheoliadau Cynefnoedd wedi cael eu cynnal ar lefel y prosiect, pan fydd manylion pellach cwmpas y gwaith ar gael i asesu'r effaith.	Mae'r mesur yn unol â pholisïau.

Llangefni	Ynys Môn	Ymgymryd ag asesiad cychwynnol a gwaith dichonoldeb ar gyfer lleihau perygl llifogydd	Asesiad cychwynnol i ddilyn astudiaeth modelu'r dadansoddiad o berygl llifogydd	AGA Glannau Ynys Gybi	Symudol	Adar Atodiad I ac adar mudol sydd i'w gweld yn rheolaidd nad ydynt wedi eu rhestru yn Atodiad I: A346- Pyrrhocorax pyrrhocorax [brân goesgoch – bridio a gaeafu]. CYMHWYSTER ERTHYGL 4.1 (79/409/CEE) Yn ystod y tymor bridio mae'r ardal yn rhoi cynhaliath reolaidd i: (a) Dros y gaeaf mae'r ardal yn rhoi cynhaliath reolaidd i: <i>Pyrrhocorax pyrrhocorax</i>	Gan fod cwmpas unrhyw waith angenrheidiol yn aneglur, caiff hyn ei oedi nes bydd Asesiad Effaith Amgylcheddol ac Asesiad Rheoliadau Cynfinoedd wedi cael eu cynnal ar lefel y prosiect, pan fydd manylion pellach cwmpas y gwaith ar gael i asesu'r effaith.	Polisi'r Cynllun Dalgylch ar gyfer Rheoli Llifogydd yw ardaloedd mewn perygl isel i ganolig o lifogydd lle rydym yn rheoli'r perygl llifogydd presennol yn effeithiol yn gyffredinol. Cydyffurfaeth â pholisi i gael ei hystyried ar lefel y prosiect.
				AGA Traeth Lafan Bae Conwy	Symudol	Adar Atodiad I ac adar mudol sydd i'w gweld yn rheolaidd nad ydynt wedi eu rhestru yn Atodiad I: A130- Haematopus ostralegus (Ewrop a gogledd/gorllewin Affrica) [pioden fôr]. A160- Numenius arquata (Ewrop – bridio) [gyffnir]. A005- Podiceps cristatus (gogledd-orllewin Ewrop – gaeafu) [gwyach fawr gopog]. CYMHWYSTER ERTHYGL 4.2 (79/409/CEE) : Dros y gaeaf mae'r ardal yn rhoi cynhaliath reolaidd i: <i>Haematopus ostralegus</i> . <i>Numenius arquata</i> . Ar eu taith, mae'r ardal yn rhoi cynhaliath reolaidd i: <i>Podiceps cristatus</i> .	Gan fod cwmpas unrhyw waith angenrheidiol yn aneglur, caiff hyn ei oedi nes bydd Asesiad Effaith Amgylcheddol ac Asesiad Rheoliadau Cynfinoedd wedi cael eu cynnal ar lefel y prosiect, pan fydd manylion pellach cwmpas y gwaith ar gael i asesu'r effaith.	Polisi'r Cynllun Dalgylch ar gyfer Rheoli Llifogydd yw ardaloedd mewn perygl isel i ganolig o lifogydd lle rydym yn rheoli'r perygl llifogydd presennol yn effeithiol yn gyffredinol. Cydyffurfaeth â pholisi i gael ei hystyried ar lefel y prosiect.
				Ynys Feurig, Bae Cemlyn ac Ynsoedd y Moelrhoniaid	Symudol	Adar Atodiad I ac adar mudol sydd i'w gweld yn rheolaidd nad ydynt wedi eu rhestru yn Atodiad I: A192- Sterna dougallii (Ewrop – bridio) [môr-wennol wridog]. A193- Sterna hirundo (gogledd/dwyrain Ewrop – bridio) [môr-wennol gyffredinol]. A194- Sterna paradisaea (Arctig – bridio/cefnforoedd y de – gaeafu) [môr-wennol y gogledd]. A191- Sterna sandvicensis (gorllewin Ewrop/gorllewin Affrica) [môr-wennol bigdau]. CYMHWYSTER ERTHYGL 4.1 (79/409/CEE) Yn ystod y tymor bridio mae'r ardal yn rhoi cynhaliath reolaidd i: <i>Sterna dougallii</i> . <i>Sterna hirundo</i> . <i>Sterna paradisaea</i> . <i>Sterna sandvicensis</i> .	Gan fod cwmpas unrhyw waith angenrheidiol yn aneglur, caiff hyn ei oedi nes bydd Asesiad Effaith Amgylcheddol ac Asesiad Rheoliadau Cynfinoedd wedi cael eu cynnal ar lefel y prosiect, pan fydd manylion pellach cwmpas y gwaith ar gael i asesu'r effaith.	Polisi'r Cynllun Dalgylch ar gyfer Rheoli Llifogydd yw ardaloedd mewn perygl isel i ganolig o lifogydd lle rydym yn rheoli'r perygl llifogydd presennol yn effeithiol yn gyffredinol. Cydyffurfaeth â pholisi i gael ei hystyried ar lefel y prosiect.
				AGA Ynys Seiriol	Symudol	Adar Atodiad I ac adar mudol sydd i'w gweld yn rheolaidd nad ydynt wedi eu rhestru yn Atodiad I: A017- Phalacrocorax carbo (gogledd-orllewin Ewrop) [mulfran]. CYMHWYSTER ERTHYGL 4.2 (79/409/CEE) Yn ystod y tymor bridio mae'r ardal yn rhoi cynhaliath reolaidd i: <i>Phalacrocorax carbo</i> .	Gan fod cwmpas unrhyw waith angenrheidiol yn aneglur, caiff hyn ei oedi nes bydd Asesiad Effaith Amgylcheddol ac Asesiad Rheoliadau Cynfinoedd wedi cael eu cynnal ar lefel y prosiect, pan fydd manylion pellach cwmpas y gwaith ar gael i asesu'r effaith.	Polisi'r Cynllun Dalgylch ar gyfer Rheoli Llifogydd yw ardaloedd mewn perygl isel i ganolig o lifogydd lle rydym yn rheoli'r perygl llifogydd presennol yn effeithiol yn gyffredinol. Cydyffurfaeth â pholisi i gael ei hystyried ar lefel y prosiect.
				ACA Afon Gwyrfa i Llyn Cwellyn	Symudol	Cynfinoedd Atodiad I sy'n brif reswm dros ddewis y safle hwn: Merddwr oligotroffig i fesotroffig gyda llystyfiant y Littorelletea uniflorae a/neu'r Isoëto-Nanojuncetaceae [llynoedd dŵr croyw gyda llystyfiant dyfrol a lefelau maethol sâl i ganolig]. 3260- Cysiau dŵr lefelau gwastatir i fynyddig gyda llystyfiant <i>Ranunculus fluitans</i> a <i>Callitriche-Batrachion</i> [afonydd gyda llystyfiant sy'n nofio lle mae crafanc y dŵr yn aml yn flaenllaw]. Rhywogaethau Atodiad II sy'n brif reswm dros ddewis y safle hwn: 1106- Eog yr Iwerydd <i>Salmo salar</i> . 1831- Llyriad-y-dŵr arnofiol <i>Luronium natans</i> . Rhywogaethau Atodiad II yn bresennol fel nodwedd gymhwys ond nad ydynt y prif reswm dros ddewis y safle: 1355- Dyfrgi <i>Lutra lutra</i> .	Gan fod cwmpas unrhyw waith angenrheidiol yn aneglur, caiff hyn ei oedi nes bydd Asesiad Effaith Amgylcheddol ac Asesiad Rheoliadau Cynfinoedd wedi cael eu cynnal ar lefel y prosiect, pan fydd manylion pellach cwmpas y gwaith ar gael i asesu'r effaith.	Polisi'r Cynllun Dalgylch ar gyfer Rheoli Llifogydd yw ardaloedd mewn perygl isel i ganolig o lifogydd lle rydym yn rheoli'r perygl llifogydd presennol yn effeithiol yn gyffredinol. Cydyffurfaeth â pholisi i gael ei hystyried ar lefel y prosiect.
				ACA Glynllifon	Symudol	Rhywogaethau Atodiad II sy'n brif reswm dros ddewis y safle hwn: 1303- Ystum trwyn pedol lleiaf <i>Rhinolophus hipposideros</i> .	Gan fod cwmpas unrhyw waith angenrheidiol yn aneglur, caiff hyn ei oedi nes bydd Asesiad Effaith Amgylcheddol ac Asesiad Rheoliadau Cynfinoedd wedi cael eu cynnal ar lefel y prosiect, pan fydd manylion pellach cwmpas y gwaith ar gael i asesu'r effaith.	Polisi'r Cynllun Dalgylch ar gyfer Rheoli Llifogydd yw ardaloedd mewn perygl isel i ganolig o lifogydd lle rydym yn rheoli'r perygl llifogydd presennol yn effeithiol yn gyffredinol. Cydyffurfaeth â pholisi i gael ei hystyried ar lefel y prosiect.
				ACA Corsydd Môn	Symudol	<i>Dyfroedd oligo-mesotroffig caled gyda llystyfiant benthig o rywogaethau Chara</i> [llynoedd a phyllau llawn calsiwm a phrin eu maethynnau] Rhostiroedd gwyb gogledd yr Iwerydd gydag <i>Erica tetralix</i> [rhostir gwyb gyda grug y mêl] Dolydd glaswellt y gweunydd ar bridd calchaid, mawnog neu bridd cleiog a lliidiog (<i>Molinia caerulea</i>) [dolydd glaswellt y gweunydd] Corsydd calchaid gyda <i>Cladium mariscus</i> a rhywogaethau o'r <i>Caricion davallianae</i> [cors llawn calsiwm sydd â chorsfrwynen lem yn flaenllaw] (corsfrwynen) Mignenni alcalinaidd [mignenni sy'n cael eu dyfrio gan ddŵr fynnon llawn calsiwm] <i>Vertigo geyeri</i> [malwen droellog Geyer] Coenagrion mercuriale [mursen y de] Euphydrias (<i>Eurodryas</i> , <i>Hypodryas</i>) <i>aurinia</i> [britheg y gors].	Mae'r safle oddeutu un cilomedr i'r gogledd-ddwyrain o Llangefni, ac i fyny'r afon o'r anheddiad. Ar sail hyn, ni ragwelir unrhyw effeithiau arwyddocaol tebygol. Gan fod cwmpas unrhyw waith angenrheidiol yn aneglur, caiff hyn ei oedi nes bydd Asesiad Effaith Amgylcheddol ac Asesiad Rheoliadau Cynfinoedd wedi cael eu cynnal ar lefel y prosiect, pan fydd manylion pellach cwmpas y gwaith ar gael i asesu'r effaith.	Polisi'r Cynllun Dalgylch ar gyfer Rheoli Llifogydd yw ardaloedd mewn perygl isel i ganolig o lifogydd lle rydym yn rheoli'r perygl llifogydd presennol yn effeithiol yn gyffredinol. Cydyffurfaeth â pholisi i gael ei hystyried ar lefel y prosiect.

Machynlleth	Meirionnydd	Cynnal amddiffynfeydd a'r drefn arolygu bresennol.	Coedydd Derw a Safleoedd Ystumlod Meirion	Symudol	Cyrsiau owr lletiau gwastair i tymyddig gyda nystynant <i>Ranunculus nutans</i> a <i>Camircho-baractron</i> [arohydd gyda llystyfiant sy'n nofio lle mae crafanc y dŵr yn aml yn flaenllaw] Rhostiroedd gwyb gogledd yr lweydd gydag <i>Erica tetralix</i> [rhostir gwyb gyda grug y mêl] Gweundiroedd sychion Ewrop [gweundiroedd sychion] Hen goedwigoedd derwen mes digoes gydag <i>Ilex</i> a <i>Blechnum</i> yn Ynysoedd Prydain [coetir derw asidaidd gorllewinol] Coetir cors * [coetir cors] Coetir cors * [coetir cors] Coedwigoedd llihwaddodol gydag <i>Alnus glutinosa</i> a <i>Fraxinus excelsior</i> (<i>Alno-Padlon</i> , <i>Alnion incanae</i> , <i>Salicion albae</i>) * [coetir gwemog ar orllofiroedd] Coedwigoedd Tilio-Acerion o lethrau, sgrïau a cheunentydd * [coetir cymysg ar bridd tra-fasig sy'n gysylltiedig â llethrau creigiog] <i>Phalacrocorax carbo</i> [gogledd-orllewin Ewrop]	Bydd y gwaith arferol o gynnal a chadw ac arolygu'r amddiffynfeydd presennol yn cael ei gynnal trwy ddilyn arferion rheoli amgylcheddol da, ac felly ni ragwelir unrhyw effeithiau arwyddocaol ar nodweddion dynodedig.	Polisi'r Cynllun Dalgylch ar gyfer Rheoli Llifogydd yw ardaloedd mewn perygl isel i ganolig o lifogydd lle rydym yn rheoli'r perygl lifogydd presennol yn effeithiol yn gyffredinol. Polisi Cynllun Rheoli Traethlin 2 yw cilio a reolir ar ôl 50 mlynedd. Mae'r mesur ar gyfer cynnal a chadw, felly mae'n unol â'r polisi am 50 mlynedd.
			ACA Afon Eden – Cors Goch Trawsfynydd	Symudol	Rhywogaethau Atodiad I yn bresennol fel nodwedd gymhwys ond nad ydynt y prif reswm dros ddewis y safle hwn: 7110- Cyforysodd gweithredol * Nodwedd â blaenoriaeth. Rhywogaethau Atodiad II sy'n brif reswm dros ddewis y safle hwn: 1029- Cragen las berlog yr afon <i>Margaritifera margaritifera</i> . 1831- Llyriad-y-dŵr amolof <i>Luronium natans</i> . Rhywogaethau Atodiad II yn bresennol fel nodwedd gymhwys ond nad ydynt y prif reswm dros ddewis y safle: 1106- Eog yr lweydd <i>Salmo salar</i>. 1355- Dyfrgi <i>Lutra lutra</i>.	Bydd y gwaith arferol o gynnal a chadw ac arolygu'r amddiffynfeydd presennol yn cael ei gynnal trwy ddilyn arferion rheoli amgylcheddol da, ac felly ni ragwelir unrhyw effeithiau arwyddocaol ar nodweddion dynodedig.	Polisi'r Cynllun Dalgylch ar gyfer Rheoli Llifogydd yw ardaloedd mewn perygl isel i ganolig o lifogydd lle rydym yn rheoli'r perygl lifogydd presennol yn effeithiol yn gyffredinol. Polisi Cynllun Rheoli Traethlin 2 yw cilio a reolir ar ôl 50 mlynedd. Mae'r mesur ar gyfer cynnal a chadw, felly mae'n unol â'r polisi am 50 mlynedd.
			AGA Elenydd-Mallaen	Symudol	Adar Atodiad I ac adar mudol sydd i'w gweld yn rheolaidd nad ydynt wedi eu rhestru yn Atodiad I: A098- <i>Falco columbarius</i> [gwalch bach]. A074- <i>Milvus milvus</i> [barcud coch]. CYMHWYSTER ERTHYGL 4.1 (79/409/CEE) 30/05/2014 Yn ystod y tymor bridio, mae'r ardal yn rhoi cynhalieth reolaidd i: <i>Falco columbarius</i>. <i>Milvus milvus</i>. Nodwedd a ychwanegwyd yn dilyn adolygiad AGA 2001 [NODER:i'w chynnwys mewn rheolaeth/asesiad]: A103- <i>Falco peregrinus</i> [hebog tramor].	Bydd y gwaith arferol o gynnal a chadw ac arolygu'r amddiffynfeydd presennol yn cael ei gynnal trwy ddilyn arferion rheoli amgylcheddol da, ac felly ni ragwelir unrhyw effeithiau arwyddocaol ar nodweddion dynodedig.	Polisi'r Cynllun Dalgylch ar gyfer Rheoli Llifogydd yw ardaloedd mewn perygl isel i ganolig o lifogydd lle rydym yn rheoli'r perygl lifogydd presennol yn effeithiol yn gyffredinol. Polisi Cynllun Rheoli Traethlin 2 yw cilio a reolir ar ôl 50 mlynedd. Mae'r mesur ar gyfer cynnal a chadw, felly mae'n unol â'r polisi am 50 mlynedd.
			AGA Aber Afon Dyfi	Symudol	Adar Atodiad I ac adar mudol sydd i'w gweld yn rheolaidd nad ydynt wedi eu rhestru yn Atodiad I: A395- <i>Anser albifrons flavirostris</i> (yr Ynys Las/Iwerddon/DU) [gwydd dalcen-wen yr Ynys Las]. CYMHWYSTER ERTHYGL 4.1 (79/409/CEE) Dros y gaeaf mae'r ardal yn rhoi cynhalieth reolaidd i: <i>Anser albifrons flavirostris</i>.	Bydd y gwaith arferol o gynnal a chadw ac arolygu'r amddiffynfeydd presennol yn cael ei gynnal trwy ddilyn arferion rheoli amgylcheddol da, ac felly ni ragwelir unrhyw effeithiau arwyddocaol ar nodweddion dynodedig.	Polisi'r Cynllun Dalgylch ar gyfer Rheoli Llifogydd yw ardaloedd mewn perygl isel i ganolig o lifogydd lle rydym yn rheoli'r perygl lifogydd presennol yn effeithiol yn gyffredinol. Polisi Cynllun Rheoli Traethlin 2 yw cilio a reolir ar ôl 50 mlynedd. Mae'r mesur ar gyfer cynnal a chadw, felly mae'n unol â'r polisi am 50 mlynedd.
			AGA Craig yr Aderyn	Symudol	Adar Atodiad I ac adar mudol sydd i'w gweld yn rheolaidd nad ydynt wedi eu rhestru yn Atodiad I: A346- <i>Pyrhacorax pyrrhacorax</i> [brân goesgoch – bridio a gaeafu]. CYMHWYSTER ERTHYGL 4.1 (79/409/CEE) Yn ystod y tymor bridio, mae'r ardal yn rhoi cynhalieth reolaidd i: <i>Pyrhacorax pyrrhacorax</i>. (a) Dros y gaeaf mae'r ardal yn rhoi cynhalieth reolaidd i: <i>Pyrhacorax pyrrhacorax</i>.	Bydd y gwaith arferol o gynnal a chadw ac arolygu'r amddiffynfeydd presennol yn cael ei gynnal trwy ddilyn arferion rheoli amgylcheddol da, ac felly ni ragwelir unrhyw effeithiau arwyddocaol ar nodweddion dynodedig.	Polisi'r Cynllun Dalgylch ar gyfer Rheoli Llifogydd yw ardaloedd mewn perygl isel i ganolig o lifogydd lle rydym yn rheoli'r perygl lifogydd presennol yn effeithiol yn gyffredinol. Polisi Cynllun Rheoli Traethlin 2 yw cilio a reolir ar ôl 50 mlynedd. Mae'r mesur ar gyfer cynnal a chadw, felly mae'n unol â'r polisi am 50 mlynedd.
			AGA Berwyn	Symudol	Adar Atodiad I ac adar mudol sydd i'w gweld yn rheolaidd nad ydynt wedi eu rhestru yn Atodiad I: A082- <i>Circus cyaneus</i> [hebog yr ieir]. A098- <i>Falco columbarius</i> [gwalch bach]. A103- <i>Falco peregrinus</i> [hebog tramor]. A074- <i>Milvus milvus</i> [barcud coch]. CYMHWYSTER ERTHYGL 4.1 (79/409/CEE) Yn ystod y tymor bridio, mae'r ardal yn rhoi cynhalieth reolaidd i: <i>Circus cyaneus</i> <i>Falco columbarius</i> <i>Falco peregrinus</i> <i>Milvus milvus</i>	Bydd y gwaith arferol o gynnal a chadw ac arolygu'r amddiffynfeydd presennol yn cael ei gynnal trwy ddilyn arferion rheoli amgylcheddol da, ac felly ni ragwelir unrhyw effeithiau arwyddocaol ar nodweddion dynodedig.	Polisi'r Cynllun Dalgylch ar gyfer Rheoli Llifogydd yw ardaloedd mewn perygl isel i ganolig o lifogydd lle rydym yn rheoli'r perygl lifogydd presennol yn effeithiol yn gyffredinol. Polisi Cynllun Rheoli Traethlin 2 yw cilio a reolir ar ôl 50 mlynedd. Mae'r mesur ar gyfer cynnal a chadw, felly mae'n unol â'r polisi am 50 mlynedd.
			ACA Pen Llŷn a'r Sarnau	Symudol	<i>Banciau tywod a orchuddir yn rannol gan y mor drwy'r adeg [banciau tywod istanwol]</i> <i>Aberoedd [aberoedd]</i> <i>Gwastadeddau llaid a gwastadeddau tywod nad ydynt o dan ddŵr môr adeg llanw isel [gwastadeddau llaid a gwastadeddau tywod rhynglanwol]</i> <i>Morlynnoedd arfordirol * [morlynnoedd]</i> <i>Cillachau a baeau bas mawr [cillachau a baeau bas]</i> <i>Riffiau [riffiau]</i> <i>Salicornia</i> a phlanhigion blynyddol eraill sy'n cytrefu llaid a thywod [llyrllys a phlanhigion eraill sy'n cytrefu llaid a thywod] Dolydd heli'r lweydd (<i>Glaucopuccinellietalia maritima</i>) [dolydd heli'r lweydd] Ogofâu môr sydd dan ddŵr neu'n rhannol dan ddŵr [ogofâu môr] <i>Tursiops truncatus</i> [dolfin trwynbw]l <i>Lutra lutra</i> [dyfrgi] <i>Halichoerus nasus</i> [modur llwyd]	Bydd y gwaith arferol o gynnal a chadw ac arolygu'r amddiffynfeydd presennol yn cael ei gynnal trwy ddilyn arferion rheoli amgylcheddol da, ac felly ni ragwelir unrhyw effeithiau arwyddocaol ar nodweddion dynodedig.	Polisi'r Cynllun Dalgylch ar gyfer Rheoli Llifogydd yw ardaloedd mewn perygl isel i ganolig o lifogydd lle rydym yn rheoli'r perygl lifogydd presennol yn effeithiol yn gyffredinol. Polisi Cynllun Rheoli Traethlin 2 yw cilio a reolir ar ôl 50 mlynedd. Mae'r mesur ar gyfer cynnal a chadw, felly mae'n unol â'r polisi am 50 mlynedd.
Mochdre	Conwy	Cynnal yr amddiffynfeydd a'r drefn arolygu bresennol	AGA Ynys Seiriol	Symudol	Adar Atodiad I ac adar mudol sydd i'w gweld yn rheolaidd nad ydynt wedi eu rhestru yn Atodiad I: A017- <i>Phalacrocorax carbo</i> (gogledd-orllewin Ewrop) [mulfran]. CYMHWYSTER ERTHYGL 4.2 (79/409/CEE) Yn ystod y tymor bridio mae'r ardal yn rhoi cynhalieth reolaidd i: <i>Phalacrocorax carbo</i>.	Bydd y gwaith arferol o gynnal a chadw ac arolygu'r amddiffynfeydd presennol yn cael ei gynnal trwy ddilyn arferion rheoli amgylcheddol da, ac felly ni ragwelir unrhyw effeithiau arwyddocaol ar nodweddion dynodedig.	Mae'r mesur yn unol â pholisïau.
			AGA Traeth Lafan Bae Conwy	Symudol	Adar Atodiad I ac adar mudol sydd i'w gweld yn rheolaidd nad ydynt wedi eu rhestru yn Atodiad I: A130- <i>Haematopus ostralegus</i> (Ewrop a gogledd-orllewin Affrica) [pioden fôr]. A160- <i>Numenius arquata</i> (Ewrop – bridio) [gyffinir]. A005- <i>Podiceps cristatus</i> (gogledd-orllewin Ewrop – gaeafu) [gwyach fawr gopog]. CYMHWYSTER ERTHYGL 4.2 (79/409/CEE): Dros y gaeaf mae'r ardal yn rhoi cynhalieth reolaidd i: <i>Haematopus ostralegus</i>. <i>Numenius arquata</i>. Ar eu taith, mae'r ardal yn rhoi cynhalieth reolaidd i: <i>Podiceps cristatus</i>.	Bydd y gwaith arferol o gynnal a chadw ac arolygu'r amddiffynfeydd presennol yn cael ei gynnal trwy ddilyn arferion rheoli amgylcheddol da, ac felly ni ragwelir unrhyw effeithiau arwyddocaol ar nodweddion dynodedig.	Mae'r mesur yn unol â pholisïau.
			ACA Coedwigoedd Penrhyn Creuddyn	Uniongyrchol	<i>Glaswelltiroedd ac ansoddion prysgdir sych lled-naturiol ar swbstradau calch (Festuco-Brometalia)</i> [glaswelltiroedd a phrysgdiroedd sych ar sialc neu galch] 91J0- Coetiroedd <i>Taxus baccata</i> Ynysoedd Prydain [coetir lle mae'r ywen yn flaenllaw]* Cynfinoedd Atodiad I sy'n brif reswm dros ddewis y safle hwn: 9180- Coedwigoedd Tilio-Acerion o lethrau, sgrïau a cheunentydd * Nodwedd â blaenoriaeth [coetir cymysg ar bridd tra-fasig sy'n gysylltiedig â llethrau creigiog]. Cynfinoedd Atodiad I yn bresennol fel nodwedd gymhwys ond nad ydynt y prif reswm dros ddewis y safle hwn: 6210- Glaswelltiroedd ac ansoddion prysgdir sych lled-naturiol ar swbstradau calch (Festuco-Brometalia) (* safleoedd tegeirian pwysig) [glaswelltiroedd a phrysgdiroedd sych ar sialc neu galch]. 91J0- Coetiroedd <i>Taxus baccata</i> Ynysoedd Prydain * Nodwedd â blaenoriaeth [coetir lle mae'r ywen yn flaenllaw]. Coedwigoedd Tilio-Acerion o lethrau, sgrïau a cheunentydd * [coetir cymysg ar bridd tra-fasig sy'n gysylltiedig â llethrau creigiog].	Bydd y gwaith arferol o gynnal a chadw ac arolygu'r amddiffynfeydd presennol yn cael ei gynnal trwy ddilyn arferion rheoli amgylcheddol da, ac felly ni ragwelir unrhyw effeithiau arwyddocaol ar nodweddion dynodedig.	Mae'r mesur yn unol â pholisïau.

Tremadog	Llyn ac Eryri	Ymgymryd ag asesiad cychwynnol a gwaith dichonoldeb ar gyfer lleihau perygl llifogydd	Bydd yn elwa ar astudiaeth Porthmadog	ACA Afon Gwyrfaï a Llyn Cwellyn	Symudol	Cynefinoedd Atodiad I sy'n brif reswm dros ddewis y safle hwn: 3130- Merddwr oligotroffig i fesotroffig gyda llystyfiant y Littorelletea uniflorae a/neu'r Isoëto-Nanojuncetea [llynoedd dŵr croyw gyda llystyfiant dyfrol a lefelau maethol sâl i ganolig]. Cynefinoedd Atodiad I sy'n brif reswm dros ddewis y safle hwn: 9180- Coedwigoedd Tilio-Acerion o lethrau, sgrïau a cheunentydd * Nodwedd â blaenoriaeth [coetir cymysg ar bridd tra-fasig sy'n gysylltiedig â llethrau creigiog]. Cynefinoedd Atodiad I yn bresennol fel nodwedd gymhwys ond nad ydynt y prif reswm dros ddewis y safle hwn: 6210- Glaswelltiroedd ac ansodion prysgdir sych lled-naturiol ar swbstradau calch (Festuco-Brometalia) (* safleoedd tegeirian pwysig) [glaswelltiroedd a phrysgdïroedd sych ar sialc neu galch]. 91J0- Coetiroedd Taxus baccata Ynsoedd Prydain * Nodwedd â blaenoriaeth [coetir lle mae'r ywen yn flaenllaw]. 3260- Cyrsiau dŵr lefelau gwastatir i fynyddig gyda llystyfiant Ranunculon fluitantis a Callitricho-Batrachion [afonydd gyda llystyfiant sy'n nofio lle mae crafan y dŵr yn aml yn flaenllaw]. Rhywogaethau Atodiad II sy'n brif reswm dros ddewis y safle hwn: 1106- Eog yr Iwerydd <i>Salmo salar</i>. 1831- Llyriad-y-dŵr amofiol <i>Luronium natans</i> . Rhywogaethau Atodiad II yn bresennol fel nodwedd gymhwys ond nad ydynt y prif reswm dros ddewis y safle: 1355- Dyfrgi <i>Lutra lutra</i>.	Gan fod cwmpas unrhyw waith angenrheidiol yn aneglur, caiff hyn ei oedi nes bydd Asesiad Effaith Amgylcheddol ac Asesiad Rheoliadau Cynefinoedd wedi cael eu cynnal ar lefel y prosiect, pan fydd manylion pellach cwmpas y gwaith ar gael i asesu'r effaith.	Mae'r mesur yn unol â pholisïau.
				ACA Afon Eden – Cors Goch Trawstynydd	Symudol	Rhywogaethau Atodiad I yn bresennol fel nodwedd gymhwys ond nad ydynt y prif reswm dros ddewis y safle hwn: 7110- Cylforysodd gweithredol * Nodwedd â blaenoriaeth. Rhywogaethau Atodiad II sy'n brif reswm dros ddewis y safle hwn: 1029- Cragen las berlog yr afon <i>Margaritifera margaritifera</i> . 1831- Llyriad-y-dŵr amofiol <i>Luronium natans</i> . Rhywogaethau Atodiad II yn bresennol fel nodwedd gymhwys ond nad ydynt y prif reswm dros ddewis y safle: 1106- Eog yr Iwerydd <i>Salmo salar</i>. 1355- Dyfrgi <i>Lutra lutra</i>.	Gan fod cwmpas unrhyw waith angenrheidiol yn aneglur, caiff hyn ei oedi nes bydd Asesiad Effaith Amgylcheddol ac Asesiad Rheoliadau Cynefinoedd wedi cael eu cynnal ar lefel y prosiect, pan fydd manylion pellach cwmpas y gwaith ar gael i asesu'r effaith.	Mae'r mesur yn unol â pholisïau.
				AGA Migneint-Arenig-Dduallt	Symudol	Adar Atodiad I ac adar mudol sydd i'w gweld yn rheolaidd nad ydynt wedi eu rhestru yn Atodiad I: A082- <i>Circus cyaneus</i> [hebog yr ieir]. A098- <i>Falco columbarius</i> [gwalch bach]. A103- <i>Falco peregrinus</i> [hebog tramor]. CYMHWYSTER ERTHYGL 4.1 (79/409/CEE Yn ystod y tymor bridio mae'r ardal yn rhoi cynhaliath reolaidd i: <i>Circus cyaneus</i>. <i>Falco columbarius</i>. <i>Falco peregrinus</i>.	Gan fod cwmpas unrhyw waith angenrheidiol yn aneglur, caiff hyn ei oedi nes bydd Asesiad Effaith Amgylcheddol ac Asesiad Rheoliadau Cynefinoedd wedi cael eu cynnal ar lefel y prosiect, pan fydd manylion pellach cwmpas y gwaith ar gael i asesu'r effaith.	Mae'r mesur yn unol â pholisïau.
				ACA Coedydd Derw a Safleoedd Ystumod Meirion	Uniongyrchol, Symudol	Cyrsiau dŵr lefelau gwastatir i fynyddig gyda llystyfiant <i>Ranunculon fluitantis</i> a <i>Callitricho-Batrachion</i> [afonydd gyda llystyfiant sy'n nofio lle mae crafan y dŵr yn aml yn flaenllaw] Rhostiroedd gwlyb gogledd yr Iwerydd gydag <i>Erica tetralix</i> [rhostir gwlyb gyda grug y mêl] Gweundiroedd sychion Ewrop [gweundiroedd sychion] Hen goedwigoedd derwen mes digoes gydag <i>Ilex</i> a <i>Blechnum</i> yn Ynsoedd Prydain [coetir derw asidaidd gorllewinol] Coetir cors * [coetir cors] Coedwigoedd llifwaddodol gydag <i>Alnus glutinosa</i> a <i>Fraxinus excelsior</i> (<i>Alno-Padion</i>, <i>Alnion incanae</i>, <i>Salicion albae</i>) * [coetir gwernog ar orlfdiroedd] Coedwigoedd Tilio-Acerion o lethrau, sgrïau a cheunentydd * [coetir cymysg ar bridd tra-fasig sy'n gysylltiedig â llethrau creigiog] Rhinolophus hipposideros [ystlum trwyn pedol lleiaf].	Mae'r safle ger Tremadog. Pe byddai unrhyw opsiynau ar gyfer storio i fyny'r afon o Dremadog yn cael eu hystyried fel rhan o'r asesiad cychwynnol, gallai'r rhain effeithio ar nodweddion o ddiddordeb arbennig y safle, trwy waith adeiladu neu gynydd mewn llifogydd. Bydd angen Asesiad Rheoliadau Cynefinoedd os aiff yr opsiwn hwn yn ei flaen. Ni ragwelir y bydd gwaith yn Nhemadog ei hun yn creu unrhyw effeithiau arwyddocaol tebygol. Gan fod cwmpas unrhyw waith angenrheidiol yn aneglur, caiff hyn ei oedi nes bydd Asesiad Effaith Amgylcheddol ac Asesiad Rheoliadau Cynefinoedd wedi cael eu cynnal ar lefel y prosiect, pan fydd manylion pellach cwmpas y gwaith ar gael i asesu'r effaith.	Mae'r mesur yn unol â pholisïau.
				ACA Pen Llyn a'r Sarnau	Symudol	Banciau tywod a orchuddir yn rhannol gan y môr drwy'r adeg [banciau tywod islanwol] Aberoedd [aberoedd] Gwastadeddau llaid a gwastadeddau tywod nad ydynt o dan ddŵr môr adeg llanw isel [gwastadeddau llaid a gwastadeddau tywod rhynglanwol] Morlynnoedd arfordirol * [morlynnoedd] Cillachau a baeau bas mawr [cillachau a baeau bas] Riffiau [riffiau] <i>Salicornia</i> a phlanhigion blynyddol eraill sy'n cytrefu llaid a thywod [llyrllys a phlanhigion eraill sy'n cytrefu llaid a thywod] Dolydd heli'r Iwerydd (<i>Glaucopuccinellietalia maritimae</i>) [dolydd heli'r Iwerydd] Ogofâu môr sydd dan ddŵr neu'n rhannol dan ddŵr [ogofâu môr] <i>Tursiops truncatus</i> [dolffin trwynbw] <i>Lutra lutra</i> [dyfrgi] <i>Halichoerus grypus</i> [morlo llwyd]	Mae'r safle oddeutu 1.8 cilomedr i'r de o Dremadog, i lawr yr afon o'r anheddiad. Trwy roi arferion gorau o ran dulliau adeiladu ar waith, ni ragwelir unrhyw effeithiau arwyddocaol tebygol. Gan fod cwmpas unrhyw waith angenrheidiol yn aneglur, caiff hyn ei oedi nes bydd Asesiad Effaith Amgylcheddol ac Asesiad Rheoliadau Cynefinoedd wedi cael eu cynnal ar lefel y prosiect, pan fydd manylion pellach cwmpas y gwaith ar gael i asesu'r effaith.	Mae'r mesur yn unol â pholisïau.

Y Feinheli	Llyn ac Eryri	Ymgymryd ag asesiad cychwynnol a gwaith dichonoldeb ar gyfer lleihau perygl lifogydd	AGA Traeth Lafan Bae Conwy	Symudol	Adar Atodiad I ac adar mudol sydd i'w gweld yn rheolaidd nad ydynt wedi eu rhestru yn Atodiad I: A130- <i>Haematopus ostralegus</i> (Ewrop a gogledd/gorllewin Affrica) [pioden fôr]. A160- <i>Numenius arquata</i> (Ewrop – bridio) [gyllfinir]. A005- <i>Podiceps cristatus</i> (gogledd-orllewin Ewrop – gaeafu) [gwyach fawr gopog]. CYMHWYSTER ERTHYGL 4.2 (79/409/CEE): Dros y gaeaf mae'r ardal yn rhoi cynhaliath reolaidd i: <i>Haematopus ostralegus</i> . <i>Numenius arquata</i> . Ar eu taith, mae'r ardal yn rhoi cynhaliath reolaidd i: <i>Podiceps cristatus</i> .	Gan fod cwmpas unrhyw waith angenrheidiol yn aneglur, caiff hyn ei oedi nes bydd Asesiad Effaith Amgylcheddol ac Asesiad Rheoliadau Cynefinoedd wedi cael eu cynnal ar lefel y prosiect, pan fydd manylion pellach cwmpas y gwaith ar gael i asesu'r effaith.	Polisi'r Cynllun Dalgylch ar gyfer Rheoli Lifogydd yw ardaloedd mewn perygl isel i ganolig o lifogydd lle rydym yn rheoli'r perygl lifogydd presennol yn effeithiol yn gyffredinol. Polisi Cynllun Rheoli Traethlin 2 yw cynnal y llinell. Bydd cydymffurfiaeth polisi gyda'r Cynllun Dalgylch ar gyfer Rheoli Lifogydd yn cael ei hystyried ar lefel y prosiect.
			AGA Ynys Seiriol	Symudol	Adar Atodiad I ac adar mudol sydd i'w gweld yn rheolaidd nad ydynt wedi eu rhestru yn Atodiad I: A017- <i>Phalacrocorax carbo</i> (gogledd-orllewin Ewrop) [mullfran]. CYMHWYSTER ERTHYGL 4.2 (79/409/CEE) Yn ystod y tymor bridio mae'r ardal yn rhoi cynhaliath reolaidd i: <i>Phalacrocorax carbo</i>.	Gan fod cwmpas unrhyw waith angenrheidiol yn aneglur, caiff hyn ei oedi nes bydd Asesiad Effaith Amgylcheddol ac Asesiad Rheoliadau Cynefinoedd wedi cael eu cynnal ar lefel y prosiect, pan fydd manylion pellach cwmpas y gwaith ar gael i asesu'r effaith.	Polisi'r Cynllun Dalgylch ar gyfer Rheoli Lifogydd yw ardaloedd mewn perygl isel i ganolig o lifogydd lle rydym yn rheoli'r perygl lifogydd presennol yn effeithiol yn gyffredinol. Polisi Cynllun Rheoli Traethlin 2 yw cynnal y llinell. Bydd cydymffurfiaeth polisi gyda'r Cynllun Dalgylch ar gyfer Rheoli Lifogydd yn cael ei hystyried ar lefel y prosiect.
			ACA Afon Gwyrfai a Llyn Cwellyn	Symudol	Cynefinoedd Atodiad I sy'n brif reswm dros ddewis y safle hwn: 3130- Merddwr oligotroffig i fesotroffig gyda llystyfiant y <i>Littorelletea uniflorae</i> a/neu'r <i>Isoëto-Nanojuncetea</i> [llynoedd dŵr croy gyda llystyfiant dyfrol a lefelau maethol sâl i ganolig]. 3260- Cyrsiau dŵr lefelau gwastatir i fynyddig gyda llystyfiant <i>Ranunculus fluitantis</i> a <i>Callitriche-Batrachion</i> [afonydd gyda llystyfiant sy'n nofio lle mae craffanc y dŵr yn aml yn flaenllaw]. Rhywogaethau Atodiad II sy'n brif reswm dros ddewis y safle hwn: 1106- Eog yr Iwerydd <i>Salmo salar</i>. 1831- Llyriad-y-dŵr amofiol <i>Luronium natans</i> . Rhywogaethau Atodiad II yn bresennol fel nodwedd gymhwys ond nad ydynt y prif reswm dros ddewis y safle: 1355- Dyfrgi <i>Lutra lutra</i>.	Gan fod cwmpas unrhyw waith angenrheidiol yn aneglur, caiff hyn ei oedi nes bydd Asesiad Effaith Amgylcheddol ac Asesiad Rheoliadau Cynefinoedd wedi cael eu cynnal ar lefel y prosiect, pan fydd manylion pellach cwmpas y gwaith ar gael i asesu'r effaith.	Polisi'r Cynllun Dalgylch ar gyfer Rheoli Lifogydd yw ardaloedd mewn perygl isel i ganolig o lifogydd lle rydym yn rheoli'r perygl lifogydd presennol yn effeithiol yn gyffredinol. Polisi Cynllun Rheoli Traethlin 2 yw cynnal y llinell. Bydd cydymffurfiaeth polisi gyda'r Cynllun Dalgylch ar gyfer Rheoli Lifogydd yn cael ei hystyried ar lefel y prosiect.
			Coedydd Derw a Safleoedd Ystlumod Meirion	Symudol	Cynefinoedd Atodiad I sy'n brif reswm dros ddewis y safle hwn: 91A0- Hen goedwigoedd derwen mes digoes gydag <i>Ilex</i> a <i>Blechnum</i> yn Ynysoedd Prydain [coetir derw asidaidd gorllewinol]. 91E0- Coedwigoedd llifwaddodol gydag <i>Alnus glutinosa</i> a <i>Fraxinus excelsior</i> (Alno-Padion, Alnion incanae, Salicion albae) * Nodwedd â blaenoriaeth [coetir gwernog ar orllofroedd]. Cynefinoedd Atodiad I yn bresennol fel nodwedd gymhwys ond nad ydynt y prif reswm dros ddewis y safle hwn: 3260- Cyrsiau dŵr lefelau gwastatir i fynyddig gyda llystyfiant <i>Ranunculus fluitantis</i> a <i>Callitriche-Batrachion</i> [afonydd gyda llystyfiant sy'n nofio lle mae craffanc y dŵr yn aml yn flaenllaw]. Rhostiroedd gwlyb gogledd yr Iwerydd gydag <i>Erica tetralix</i> [rhostir gwlyb gyda grug y mêl]. 4030- Gweundiroedd sychion Ewrop [gweundiroedd sychion]. 91D0- Coetir cors * Nodwedd â blaenoriaeth Cynefinoedd Atodiad I yn bresennol fel nodwedd gymhwys, ond nad ydynt y prif reswm dros ddewis y safle hwn: 9180- Coedwigoedd Tilio-Acerion o lethrau, sgrïau a cheunentydd * Nodwedd â blaenoriaeth [coetir cymysg ar bridd tra-fasig sy'n gysylltiedig â llethrau creigiog]. Rhywogaethau Atodiad II sy'n brif reswm dros ddewis y safle hwn: 1303- Ystlum trwyn pedol lleiaf <i>Rhinolophus hipposideros</i>.	Gan fod cwmpas unrhyw waith angenrheidiol yn aneglur, caiff hyn ei oedi nes bydd Asesiad Effaith Amgylcheddol ac Asesiad Rheoliadau Cynefinoedd wedi cael eu cynnal ar lefel y prosiect, pan fydd manylion pellach cwmpas y gwaith ar gael i asesu'r effaith.	Polisi'r Cynllun Dalgylch ar gyfer Rheoli Lifogydd yw ardaloedd mewn perygl isel i ganolig o lifogydd lle rydym yn rheoli'r perygl lifogydd presennol yn effeithiol yn gyffredinol. Polisi Cynllun Rheoli Traethlin 2 yw cynnal y llinell. Bydd cydymffurfiaeth polisi gyda'r Cynllun Dalgylch ar gyfer Rheoli Lifogydd yn cael ei hystyried ar lefel y prosiect.
			ACA Glynllifon	Symudol	Rhywogaethau Atodiad II sy'n brif reswm dros ddewis y safle hwn: 1303- Ystlum trwyn pedol lleiaf <i>Rhinolophus hipposideros</i>.	Gan fod cwmpas unrhyw waith angenrheidiol yn aneglur, caiff hyn ei oedi nes bydd Asesiad Effaith Amgylcheddol ac Asesiad Rheoliadau Cynefinoedd wedi cael eu cynnal ar lefel y prosiect, pan fydd manylion pellach cwmpas y gwaith ar gael i asesu'r effaith.	Polisi'r Cynllun Dalgylch ar gyfer Rheoli Lifogydd yw ardaloedd mewn perygl isel i ganolig o lifogydd lle rydym yn rheoli'r perygl lifogydd presennol yn effeithiol yn gyffredinol. Polisi Cynllun Rheoli Traethlin 2 yw cynnal y llinell. Bydd cydymffurfiaeth polisi gyda'r Cynllun Dalgylch ar gyfer Rheoli Lifogydd yn cael ei hystyried ar lefel y prosiect.
			ACA Y Fenai a Bae Conwy	Uniongyrchol	9180- Coedwigoedd Tilio-Acerion o lethrau, sgrïau a cheunentydd * Nodwedd â blaenoriaeth [coetir cymysg ar bridd tra-fasig sy'n gysylltiedig â llethrau creigiog].	Gan fod cwmpas unrhyw waith angenrheidiol yn aneglur, caiff hyn ei oedi nes bydd Asesiad Effaith Amgylcheddol ac Asesiad Rheoliadau Cynefinoedd wedi cael eu cynnal ar lefel y prosiect, pan fydd manylion pellach cwmpas y gwaith ar gael i asesu'r effaith.	Polisi'r Cynllun Dalgylch ar gyfer Rheoli Lifogydd yw ardaloedd mewn perygl isel i ganolig o lifogydd lle rydym yn rheoli'r perygl lifogydd presennol yn effeithiol yn gyffredinol. Polisi Cynllun Rheoli Traethlin 2 yw cynnal y llinell. Bydd cydymffurfiaeth polisi gyda'r Cynllun Dalgylch ar gyfer Rheoli Lifogydd yn cael ei hystyried ar lefel y prosiect.